



Câmara Municipal de Catalão  
Departamento de Processo Legislativo



AUTÓGRAFO DE LEI COMPLEMENTAR nº. 02, de 02 de dezembro de 2020.

**“REDEFINE O PERÍMETRO URBANO DA SEDE DO MUNICÍPIO DE CATALÃO, ESTADO DE GOIÁS, DA FORMA ESPECIFICADA NESTA LEI COMPLEMENTAR E DÁ OUTRAS PROVIDÊNCIAS.”**

O PREFEITO MUNICIPAL DE CATALÃO, ESTADO DE GOIÁS, no uso de suas atribuições legais, conferidas pela Lei Orgânica do Município e pela Constituição Federal, FAZ SABER, que a CÂMARA MUNICIPAL, aprova e Eu, Prefeito Municipal, sanciono a seguinte Lei:

Art. 1º Fica redefinido, a partir desta data, conforme Memorial descritivo e demais documentos em anexo, partes integrantes desta Lei, o Perímetro Urbano da sede do Município de Catalão, Estado de Goiás, anteriormente fixado em Anexo da Lei complementar nº 3.439, de 08 de dezembro de 2016, por memorial descritivo anexado à lei referenciada.

**I – ANEXO I – MEMORIAL DESCRITIVO DO PERÍMETRO URBANO DA SEDE DO MUNICÍPIO DE CATALÃO;**

**II – MAPA DEMONSTRANDO O ACRÉSCIMO DO PERÍMETRO;**

**III – LEVANTAMENTO PLANIMÉTRICO DA ATUALIZAÇÃO DO PERÍMETRO URBANO.**



**Câmara Municipal de Catalão**  
**Departamento de Processo Legislativo**



Parágrafo único - A inserção do imóvel rural em perímetro urbano não desobriga o proprietário ou posseiro da manutenção da área de reserva legal.

Art. 2º - As leis municipais de nº 2.267, de 29 de março de 2005, que definiu a área urbana da sede distrital de Santo Antônio do Rio Verde, alterada pela lei de nº 2.684, de 31 de agosto de 2009; bem como a lei nº 2.614, de 01 de outubro de 2008, que redefiniu o novo perímetro urbano do Distrito Administrativo de Pires Belo, bem como as leis lei nº 3.099, de 11 de março de 2014; alterada pela lei nº 3.313, de 22 de outubro de 2015, e por fim a lei nº 3.560, de 16 de maio de 2018, estas que definiram áreas urbanas descontínuas do perímetro urbano da sede do Município, continuam em vigor sem qualquer alteração.

Art. 3º - Esta Lei entra em vigor na data de sua publicação, revogadas as disposições em contrário, especialmente o Memorial Descritivo do perímetro urbano de Catalão anexado a lei municipal complementar nº 3.439, de 08 de dezembro de 2016.

  
**Helson Barbosa de Souza**  
Presidente da Câmara Municipal de Catalão



## MEMORIAL DESCRITIVO.

### Do perímetro urbano da cidade de Catalão Estado de Goiás.

#### 1. Área:

135.862.112,37m<sup>2</sup>.

#### 2. Perímetro:

73.380,31m.


Gleba:

A referida gleba está Geo-referenciada no Sistema Geodésico Brasileiro, com coordenadas Plano Retangulares Relativas Sistema UTM - Datum SIRGAS2000, referentes ao meridiano central 45°00' cuja descrição se inicia no vértice 1 de coordenada Este (X) 185.895,89m e Norte (Y) 7.998.515,96m assinalado em planta anexa como segue:


Do vértice 1 segue até o vértice 2, de coordenada UTM E= 185.935,06m e N= 7.998.479,16m no azimute de 133°12'54", na extensão de 53,74m do vértice 2 segue até o vértice 3, de coordenada UTM E= 185.951,66m e N= 7.998.447,37m no azimute de 152°25'37", na extensão de 35,87m do vértice 3 segue até o vértice 4, de coordenada UTM E= 185.968,26m e N= 7.998.434,92m no azimute de 126°50'44", na extensão de 20,75m do vértice 4 segue até o vértice 5, de coordenada UTM E= 185.983,48m e N= 7.998.408,66m no azimute de 149°54'40", na extensão de 30,36m do vértice 5 segue até o vértice 6, de coordenada UTM E= 185.983,48m e N= 7.998.383,77m no azimute de 180°00'00", na extensão de 24,88m do vértice 6 segue até o vértice 7, de coordenada UTM E= 185.991,78m e N= 7.998.368,57m no azimute de 151°22'06", na extensão de 17,33m do vértice 7 segue até o vértice 8, de



coordenada UTM E= 186.019,46m e N= 7.998.345,07m no azimute de 130°20'21", na extensão de 36,30m do vértice8 segue até o vértice 9, de coordenada UTM E= 186.069,27m e N= 7.998.311,89m no azimute de 123°40'02", na extensão de 59,85m do vértice9 segue até o vértice 10, de coordenada UTM E= 186.080,34m e N= 7.998.289,77m no azimute de 153°24'55", na extensão de 24,73m do vértice10 segue até o vértice 11, de coordenada UTM E= 186.119,08m e N= 7.998.253,83m no azimute de 132°51'16", na extensão de 52,85m do vértice11 segue até o vértice 12, de coordenada UTM E= 186.141,21m e N= 7.998.241,39m no azimute de 119°20'06", na extensão de 25,39m do vértice12 segue até o vértice 13, de coordenada UTM E= 186.187,55m e N= 7.998.200,88m no azimute de 131°09'41", na extensão de 61,55m do vértice13 segue até o vértice 14, de coordenada UTM E= 186.238,55m e N= 7.998.160,27m no azimute de 128°31'45", na extensão de 65,19m do vértice14 segue até o vértice 15, de coordenada UTM E= 186.256,73m e N= 7.998.140,40m no azimute de 137°32'29", na extensão de 26,94m do vértice15 segue até o vértice 16, de coordenada UTM E= 186.284,40m e N= 7.998.127,44m no azimute de 115°05'45", na extensão de 30,56m do vértice16 segue até o vértice 17, de coordenada UTM E= 186.328,50m e N= 7.998.119,66m no azimute de 100°00'03", na extensão de 44,78m do vértice17 segue até o vértice 18, de coordenada UTM E= 186.385,56m e N= 7.998.091,15m no azimute de 116°33'15", na extensão de 63,78m do vértice18 segue até o vértice 19, de coordenada UTM E= 186.423,63m e N= 7.998.062,64m no azimute de 126°49'46", na extensão de 47,56m do vértice19 segue até o vértice 20, de coordenada UTM E= 186.445,15m e N= 7.998.042,11m no azimute de 133°38'36", na extensão de 29,75m do vértice20 segue até o vértice 21, de coordenada UTM E= 186.458,51m e N= 7.998.022,09m no azimute de 146°17'15", na extensão de 24,07m do vértice21 segue até o vértice 22, de coordenada UTM E= 186.486,34m e N= 7.997.997,62m no azimute de 131°19'23", na extensão de 37,06m do vértice22 segue até o vértice 23, de coordenada UTM E= 186.501,93m e N= 7.997.982,05m no azimute de 134°58'27", na extensão de 22,03m do vértice23 segue até o vértice 24, de coordenada UTM E= 186.534,00m e N= 7.997.973,15m no azimute de 105°30'22", na extensão de 33,28m do vértice24 segue até o vértice 25, de coordenada UTM E= 186.556,47m e N= 7.997.946,46m no azimute de 139°54'20", na extensão de 34,89m do vértice25 segue até o vértice 26, de coordenada UTM E= 186.580,96m e N= 7.997.890,85m no azimute de 156°13'56", na extensão de 60,76m do vértice26 segue até o vértice 27, de coordenada UTM E= 186.602,11m e N= 7.997.853,03m no azimute de 150°46'52", na extensão de 43,33m do vértice27 segue até o vértice 28, de coordenada UTM E= 186.618,81m e N= 7.997.831,90m no azimute de 141°41'06", na extensão de 26,93m do vértice28 segue até o vértice 29, de coordenada UTM E= 186.654,43m e N= 7.997.808,54m no azimute de 123°15'09", na extensão de 42,60m do vértice29 segue até o vértice 30, de




coordenada UTM E= 186.688,94m e N= 7.997.791,86m no azimute de 115°48'03", na extensão de 38,33m do vértice30 segue até o vértice 31, de coordenada UTM E= 186.737,31m e N= 7.997.779,90m no azimute de 103°52'56", na extensão de 49,82m do vértice31 segue até o vértice 32, de coordenada UTM E= 186.783,98m e N= 7.997.757,38m no azimute de 115°45'40", na extensão de 51,83m do vértice32 segue até o vértice 33, de coordenada UTM E= 186.839,99m e N= 7.997.725,20m no azimute de 119°52'50", na extensão de 64,59m do vértice33 segue até o vértice 34, de coordenada UTM E= 186.893,93m e N= 7.997.687,71m no azimute de 124°47'52", na extensão de 65,69m do vértice34 segue até o vértice 35, de coordenada UTM E= 187.037,09m e N= 7.997.633,07m no azimute de 110°53'31", na extensão de 153,24m do vértice35 segue até o vértice 36, de coordenada UTM E= 187.178,88m e N= 7.997.578,58m no azimute de 111°01'14", na extensão de 151,90m do vértice36 segue até o vértice 37, de coordenada UTM E= 187.256,12m e N= 7.997.507,37m no azimute de 132°40'28", na extensão de 105,06m do vértice37 segue até o vértice 38, de coordenada UTM E= 187.307,81m e N= 7.997.422,66m no azimute de 148°36'38", na extensão de 99,23m do vértice38 segue até o vértice 39, de coordenada UTM E= 187.344,90m e N= 7.997.381,19m no azimute de 138°11'28", na extensão de 55,64m do vértice39 segue até o vértice 40, de coordenada UTM E= 187.423,50m e N= 7.997.341,48m no azimute de 116°48'07", na extensão de 88,06m do vértice40 segue até o vértice 41, de coordenada UTM E= 187.483,93m e N= 7.997.320,83m no azimute de 108°51'44", na extensão de 63,86m do vértice41 segue até o vértice 42, de coordenada UTM E= 187.517,66m e N= 7.997.297,22m no azimute de 124°59'46", na extensão de 41,17m do vértice42 segue até o vértice 43, de coordenada UTM E= 187.573,13m e N= 7.997.281,13m no azimute de 106°10'43", na extensão de 57,76m do vértice43 segue até o vértice 44, de coordenada UTM E= 187.586,38m e N= 7.997.256,42m no azimute de 151°48'05", na extensão de 28,03m do vértice44 segue até o vértice 45, de coordenada UTM E= 187.595,21m e N= 7.997.206,12m no azimute de 170°02'29", na extensão de 51,07m do vértice45 segue até o vértice 46, de coordenada UTM E= 187.634,95m e N= 7.997.178,77m no azimute de 124°32'21", na extensão de 48,25m do vértice46 segue até o vértice 47, de coordenada UTM E= 187.760,57m e N= 7.997.132,88m no azimute de 110°03'56", na extensão de 133,73m do vértice47 segue até o vértice 48, de coordenada UTM E= 187.879,79m e N= 7.997.077,29m no azimute de 114°59'52", na extensão de 131,55m do vértice48 segue até o vértice 49, de coordenada UTM E= 187.920,21m e N= 7.997.072,00m no azimute de 97°27'46", na extensão de 40,76m do vértice49 segue até o vértice 50, de coordenada UTM E= 188.025,30m e N= 7.997.081,71m no azimute de 84°43'24", na extensão de 105,54m do vértice50 segue até o vértice 51, de coordenada UTM E= 188.173,10m e N= 7.997.111,50m no azimute de 78°36'14", na extensão de 150,77m do vértice51 segue até o vértice 52, de




coordenada UTM E= 188.244,63m e N= 7.997.107,57m no azimute de 93°08'41", na extensão de 71,64m do vértice52 segue até o vértice 53, de coordenada UTM E= 188.274,52m e N= 7.997.102,85m no azimute de 98°57'56", na extensão de 30,26m do vértice53 segue até o vértice 54, de coordenada UTM E= 188.341,39m e N= 7.997.081,63m no azimute de 107°36'28", na extensão de 70,15m do vértice54 segue até o vértice 55, de coordenada UTM E= 188.428,70m e N= 7.997.081,63m no azimute de 90°00'00", na extensão de 87,32m do vértice55 segue até o vértice 56, de coordenada UTM E= 188.499,50m e N= 7.997.060,41m no azimute de 106°41'07", na extensão de 73,91m do vértice56 segue até o vértice 57, de coordenada UTM E= 188.523,88m e N= 7.997.058,84m no azimute de 93°41'19", na extensão de 24,44m do vértice57 segue até o vértice 58, de coordenada UTM E= 188.584,05m e N= 7.997.065,14m no azimute de 84°01'37", na extensão de 60,49m do vértice58 segue até o vértice 59, de coordenada UTM E= 188.613,15m e N= 7.997.075,35m no azimute de 70°39'19", na extensão de 30,85m do vértice59 segue até o vértice 60, de coordenada UTM E= 188.747,66m e N= 7.997.161,02m no azimute de 57°30'29", na extensão de 159,48m do vértice60 segue até o vértice 61, de coordenada UTM E= 188.824,75m e N= 7.997.188,53m no azimute de 70°21'43", na extensão de 81,85m do vértice61 segue até o vértice 62, de coordenada UTM E= 188.890,04m e N= 7.997.201,89m no azimute de 78°26'04", na extensão de 66,64m do vértice62 segue até o vértice 63, de coordenada UTM E= 189.063,10m e N= 7.997.208,96m no azimute de 87°39'33", na extensão de 173,20m do vértice63 segue até o vértice 64, de coordenada UTM E= 189.140,97m e N= 7.997.201,10m no azimute de 95°45'48", na extensão de 78,27m do vértice64 segue até o vértice 65, de coordenada UTM E= 189.218,06m e N= 7.997.207,39m no azimute de 85°20'13", na extensão de 77,35m do vértice65 segue até o vértice 66, de coordenada UTM E= 189.365,09m e N= 7.997.192,14m no azimute de 95°55'26", na extensão de 147,82m do vértice66 segue até o vértice 67, de coordenada UTM E= 189.403,90m e N= 7.997.180,86m no azimute de 106°12'29", na extensão de 40,41m do vértice67 segue até o vértice 68, de coordenada UTM E= 189.446,94m e N= 7.997.175,92m no azimute de 96°32'23", na extensão de 43,32m do vértice68 segue até o vértice 69, de coordenada UTM E= 189.503,38m e N= 7.997.162,53m no azimute de 103°20'59", na extensão de 58,01m do vértice69 segue até o vértice 70, de coordenada UTM E= 189.596,52m e N=7.997.172,40m no azimute de 83°57'03", na extensão de 93,66m do vértice70 segue até o vértice 71, de coordenada UTM E= 189.645,91m e N= 7.997.172,40m no azimute de 90°00'00", na extensão de 49,39m do vértice71 segue até o vértice 72, de coordenada UTM E= 189.715,76m e N= 7.997.168,17m no azimute de 93°27'55", na extensão de 69,98m do vértice72 segue até o vértice 73, de coordenada UTM E= 189.761,63m e N= 7.997.152,66m no azimute de 108°41'02", na extensão de 48,41m do vértice73 segue até o vértice 74, de




coordenada UTM E= 189.870,99m e N= 7.997.166,76m no azimute de 82°39'15", na extensão de 110,27m do vértice**74** segue até o vértice **75**, de coordenada UTM E= 189.933,79m e N= 7.997.137,85m no azimute de 114°42'54", na extensão de 69,13m do vértice**75** segue até o vértice **76**, de coordenada UTM E= 190.003,64m e N= 7.997.070,88m no azimute de 133°47'39", na extensão de 96,77m do vértice**76** segue até o vértice **77**, de coordenada UTM E= 190.031,71m e N= 7.997.051,84m no azimute de 124°08'32", na extensão de 33,92m do vértice**77** segue até o vértice **78**, de coordenada UTM E= 190.083,87m e N= 7.997.149,17m no azimute de 28°11'27", na extensão de 110,42m do vértice**78** segue até o vértice **79**, de coordenada UTM E= 190.105,35m e N= 7.997.277,70m no azimute de 9°29'05", na extensão de 130,32m do vértice**79** segue até o vértice **80**, de coordenada UTM E= 190.195,55m e N= 7.997.533,08m no azimute de 19°27'11", na extensão de 270,84m do vértice**80** segue até o vértice **81**, de coordenada UTM E= 190.382,42m e N= 7.997.796,70m no azimute de 35°19'53", na extensão de 323,14m do vértice**81** segue até o vértice **82**, de coordenada UTM E= 190.534,99m e N= 7.997.977,27m no azimute de 40°11'44", na extensão de 236,39m do vértice**82** segue até o vértice **83**, de coordenada UTM E= 190.721,39m e N= 7.998.134,66m no azimute de 49°49'27", na extensão de 243,96m do vértice**83** segue até o vértice **84**, de coordenada UTM E= 190.925,28m e N= 7.998.315,66m no azimute de 48°24'15", na extensão de 272,64m do vértice**84** segue até o vértice **85**, de coordenada UTM E= 190.994,38m e N= 7.998.358,29m no azimute de 58°19'39", na extensão de 81,19m do vértice**85** segue até o vértice **86**, de coordenada UTM E= 191.064,40m e N= 7.998.421,17m no azimute de 48°04'31", na extensão de 94,11m do vértice**86** segue até o vértice **87**, de coordenada UTM E= 191.091,21m e N= 7.998.464,58m no azimute de 31°41'58", na extensão de 51,02m do vértice**87** segue até o vértice **88**, de coordenada UTM E= 191.135,80m e N= 7.998.403,57m no azimute de 143°50'03", na extensão de 75,57m do vértice**88** segue até o vértice **89**, de coordenada UTM E= 191.169,42m e N= 7.998.356,27m no azimute de 144°35'47", na extensão de 58,03m do vértice**89** segue até o vértice **90**, de coordenada UTM E= 191.245,27m e N= 7.998.313,53m no azimute de 119°24'06", na extensão de 87,06m do vértice**90** segue até o vértice **91**, de coordenada UTM E= 191.263,98m e N= 7.998.278,11m no azimute de 152°09'19", na extensão de 40,05m do vértice**91** segue até o vértice **92**, de coordenada UTM E= 191.285,64m e N= 7.998.261,39m no azimute de 127°40'11", na extensão de 27,37m do vértice**92** segue até o vértice **93**, de coordenada UTM E= 191.311,24m e N= 7.998.199,41m no azimute de 157°33'23", na extensão de 67,06m do vértice**93** segue até o vértice **94**, de coordenada UTM E= 191.335,29m e N= 7.998.115,79m no azimute de 163°57'12", na extensão de 87,01m do vértice**94** segue até o vértice **95**, de coordenada UTM E= 191.353,58m e N= 7.998.042,99m no azimute de 165°53'58", na extensão de 75,06m do vértice**95** segue até o vértice **96**, de coordenada UTM E=




191.376,23m e N= 7.998.005,60m no azimute de 148°47'34", na extensão de 43,71m do vértice**96** segue até o vértice **97**, de coordenada UTM E= 191.375,24m e N= 7.997.949,53m no azimute de 181°00'23", na extensão de 56,08m do vértice**97** segue até o vértice **98**, de coordenada UTM E= 191.389,52m e N= 7.997.898,34m no azimute de 164°24'55", na extensão de 53,14m do vértice**98** segue até o vértice **99**, de coordenada UTM E= 191.425,83m e N= 7.997.860,22m no azimute de 136°23'43", na extensão de 52,65m do vértice**99** segue até o vértice **100**, de coordenada UTM E= 191.454,19m e N= 7.997.836,85m no azimute de 129°28'59", na extensão de 36,75m do vértice**100** segue até o vértice **101**, de coordenada UTM E= 191.476,29m e N= 7.997.828,86m no azimute de 109°52'56", na extensão de 23,50m do vértice**101** segue até o vértice **102**, de coordenada UTM E= 191.484,90m e N= 7.997.821,48m no azimute de 130°34'52", na extensão de 11,34m do vértice**102** segue até o vértice **103**, de coordenada UTM E= 191.500,29m e N= 7.997.799,96m no azimute de 144°26'18", na extensão de 26,45m do vértice**103** segue até o vértice **104**, de coordenada UTM E= 191.524,29m e N= 7.997.807,34m no azimute de 72°54'37", na extensão de 25,11m do vértice**104** segue até o vértice **105**, de coordenada UTM E= 191.540,91m e N= 7.997.804,88m no azimute de 98°25'19", na extensão de 16,80m do vértice**105** segue até o vértice **106**, de coordenada UTM E= 191.567,37m e N= 7.997.809,80m no azimute de 79°28'12", na extensão de 26,92m do vértice**106** segue até o vértice **107**, de coordenada UTM E= 191.568,60m e N= 7.997.798,12m no azimute de 173°59'24", na extensão de 11,75m do vértice**107** segue até o vértice **108**, de coordenada UTM E= 191.579,68m e N= 7.997.782,13m no azimute de 145°16'44", na extensão de 19,45m do vértice**108** segue até o vértice **109**, de coordenada UTM E= 191.603,68m e N= 7.997.752,00m no azimute de 141°27'36", na extensão de 38,52m do vértice**109** segue até o vértice **110**, de coordenada UTM E= 191.595,74m e N= 7.997.690,12m no azimute de 187°18'15", na extensão de 62,39m do vértice**110** segue até o vértice **111**, de coordenada UTM E= 191.600,05m e N= 7.997.684,58m no azimute de 142°06'02", na extensão de 7,01m do vértice**111** segue até o vértice **112**, de coordenada UTM E= 191.629,59m e N= 7.997.689,50m no azimute de 80°32'44", na extensão de 29,95m do vértice**112** segue até o vértice **113**, de coordenada UTM E= 191.639,44m e N= 7.997.676,59m no azimute de 142°40'12", na extensão de 16,24m do vértice**113** segue até o vértice **114**, de coordenada UTM E= 191.631,44m e N= 7.997.645,85m no azimute de 194°35'16", na extensão de 31,77m do vértice**114** segue até o vértice **115**, de coordenada UTM E= 191.642,52m e N= 7.997.614,49m no azimute de 160°32'35", na extensão de 33,26m do vértice**115** segue até o vértice **116**, de coordenada UTM E= 191.628,98m e N= 7.997.597,27m no azimute de 218°10'50", na extensão de 21,90m do vértice**116** segue até o vértice **117**, de coordenada UTM E= 191.632,77m e N= 7.997.585,59m no azimute de 161°59'39", na extensão de 12,28m do vértice**117** segue até o vértice **118**, de coordenada UTM E=



191.663,44m e N= 7.997.550,54m no azimute de 138°48'57", na extensão de 46,57m do vértice**118** segue até o vértice **119**, de coordenada UTM E= 191.673,29m e N= 7.997.526,56m no azimute de 157°40'31", na extensão de 25,92m do vértice**119** segue até o vértice **120**, de coordenada UTM E= 191.692,36m e N= 7.997.513,65m no azimute de 124°05'30", na extensão de 23,04m do vértice**120** segue até o vértice **121**, de coordenada UTM E= 191.693,07m e N= 7.997.496,10m no azimute de 177°42'13", na extensão de 17,57m do vértice**121** segue até o vértice **122**, de coordenada UTM E= 191.700,45m e N= 7.997.485,03m no azimute de 146°17'05", na extensão de 13,30m do vértice**122** segue até o vértice **123**, de coordenada UTM E= 191.698,61m e N= 7.997.458,59m no azimute de 183°59'38", na extensão de 26,50m do vértice**123** segue até o vértice **124**, de coordenada UTM E= 191.723,84m e N= 7.997.419,34m no azimute de 147°15'48", na extensão de 46,66m do vértice**124** segue até o vértice **125**, de coordenada UTM E= 191.724,45m e N= 7.997.395,26m no azimute de 178°32'14", na extensão de 24,09m do vértice**125** segue até o vértice **126**, de coordenada UTM E= 191.715,84m e N= 7.997.338,08m no azimute de 188°34'04", na extensão de 57,83m do vértice**126** segue até o vértice **127**, de coordenada UTM E= 191.666,27m e N= 7.997.171,26m no azimute de 196°32'52", na extensão de 174,02m do vértice**127** segue até o vértice **128**, de coordenada UTM E= 191.656,40m e N= 7.997.097,53m no azimute de 187°37'29", na extensão de 74,39m do vértice**128** segue até o vértice **129**, de coordenada UTM E= 191.661,59m e N= 7.996.949,89m no azimute de 177°59'19", na extensão de 147,73m do vértice**129** segue até o vértice **130**, de coordenada UTM E= 192.111,02m e N= 7.996.862,77m no azimute de 100°58'15", na extensão de 457,80m do vértice**130** segue até o vértice **131**, de coordenada UTM E= 192.374,12m e N= 7.997.020,61m no azimute de 59°02'22", na extensão de 306,82m do vértice**131** segue até o vértice **132**, de coordenada UTM E= 193.619,00m e N= 7.996.895,00m no azimute de 95°45'42", na extensão de 1.251,20m do vértice**132** segue até o vértice **133**, de coordenada UTM E= 195.012,00m e N= 7.996.208,00m no azimute de 116°15'06", na extensão de 1.553,20m do vértice**133** segue até o vértice **134**, de coordenada UTM E= 194.479,05m e N= 7.993.958,09m no azimute de 193°19'35", na extensão de 2.312,17m do vértice**134** segue até o vértice **135**, de coordenada UTM E= 194.330,43m e N= 7.993.682,77m no azimute de 208°21'43", na extensão de 312,87m do vértice**135** segue até o vértice **136**, de coordenada UTM E= 194.211,50m e N= 7.993.527,00m no azimute de 217°21'43", na extensão de 195,98m do vértice**136** segue até o vértice **137**, de coordenada UTM E= 193.856,88m e N= 7.993.063,12m no azimute de 217°23'46", na extensão de 583,90m do vértice**137** segue até o vértice **138**, de coordenada UTM E= 193.597,09m e N= 7.992.719,18m no azimute de 217°03'56", na extensão de 431,04m do vértice**138** segue até o vértice **139**, de coordenada UTM E= 193.517,10m e N= 7.991.944,27m no azimute de 185°53'35", na extensão de 779,03m do vértice**139** segue até o vértice **140**, de coordenada UTM E=



193.372,22m e N= 7.990.561,00m no azimute de  $185^{\circ}58'46''$ , na extensão de 1.390,84m do vértice**140** segue até o vértice **141**, de coordenada UTM E= 193.269,70m e N= 7.989.543,94m no azimute de  $185^{\circ}45'21''$ , na extensão de 1.022,21m do vértice**141** segue até o vértice **142**, de coordenada UTM E= 193.336,57m e N= 7.989.370,63m no azimute de  $158^{\circ}53'59''$ , na extensão de 185,76m do vértice**142** segue até o vértice **143**, de coordenada UTM E= 193.237,43m e N= 7.989.215,53m no azimute de  $212^{\circ}35'17''$ , na extensão de 184,09m do vértice**143** segue até o vértice **144**, de coordenada UTM E= 193.149,77m e N= 7.989.339,67m no azimute de  $324^{\circ}46'33''$ , na extensão de 151,97m do vértice**144** segue até o vértice **145**, de coordenada UTM E= 193.061,55m e N= 7.989.424,68m no azimute de  $313^{\circ}56'12''$ , na extensão de 122,51m do vértice**145** segue até o vértice **146**, de coordenada UTM E= 192.966,15m e N= 7.989.467,43m no azimute de  $294^{\circ}08'14''$ , na extensão de 104,54m do vértice**146** segue até o vértice **147**, de coordenada UTM E= 192.807,01m e N= 7.989.483,20m no azimute de  $275^{\circ}39'34''$ , na extensão de 159,91m do vértice**147** segue até o vértice **148**, de coordenada UTM E= 192.719,93m e N= 7.989.466,24m no azimute de  $258^{\circ}58'42''$ , na extensão de 88,72m do vértice**148** segue até o vértice **149**, de coordenada UTM E= 192.239,77m e N= 7.989.415,03m no azimute de  $263^{\circ}54'45''$ , na extensão de 482,89m do vértice**149** segue até o vértice **150**, de coordenada UTM E= 192.229,51m e N= 7.989.405,08m no azimute de  $225^{\circ}52'12''$ , na extensão de 14,30m do vértice**150** segue até o vértice **151**, de coordenada UTM E= 192.203,28m e N= 7.989.344,01m no azimute de  $203^{\circ}14'26''$ , na extensão de 66,45m do vértice**151** segue até o vértice **152**, de coordenada UTM E= 192.178,22m e N= 7.989.296,81m no azimute de  $207^{\circ}57'46''$ , na extensão de 53,45m do vértice**152** segue até o vértice **153**, de coordenada UTM E= 192.153,17m e N= 7.989.256,85m no azimute de  $212^{\circ}05'14''$ , na extensão de 47,17m do vértice**153** segue até o vértice **154**, de coordenada UTM E= 192.103,59m e N= 7.989.196,67m no azimute de  $219^{\circ}28'53''$ , na extensão de 77,97m do vértice**154** segue até o vértice **155**, de coordenada UTM E= 192.067,72m e N= 7.989.159,56m no azimute de  $224^{\circ}01'38''$ , na extensão de 51,61m do vértice**155** segue até o vértice **156**, de coordenada UTM E= 192.031,25m e N= 7.989.129,00m no azimute de  $230^{\circ}02'29''$ , na extensão de 47,59m do vértice**156** segue até o vértice **157**, de coordenada UTM E= 192.021,18m e N= 7.989.098,96m no azimute de  $198^{\circ}32'02''$ , na extensão de 31,69m do vértice**157** segue até o vértice **158**, de coordenada UTM E= 192.009,71m e N= 7.988.966,92m no azimute de  $184^{\circ}57'41''$ , na extensão de 132,53m do vértice**158** segue até o vértice **159**, de coordenada UTM E= 192.066,82m e N= 7.988.675,87m no azimute de  $168^{\circ}53'56''$ , na extensão de 296,60m do vértice**159** segue até o vértice **160**, de coordenada UTM E= 192.156,13m e N= 7.988.617,30m no azimute de  $123^{\circ}15'32''$ , na extensão de 106,80m do vértice**160** segue até o vértice **161**, de coordenada UTM E= 192.310,37m e N= 7.988.339,71m no azimute de  $150^{\circ}56'28''$ , na extensão de 317,56m do vértice**161** segue até o vértice **162**, de coordenada UTM E=




192.342,99m e N= 7.988.255,64m no azimute de 158°47'39", na extensão de 90,18m do vértice**162** segue até o vértice **163**, de coordenada UTM E= 192.493,81m e N= 7.988.038,98m no azimute de 145°09'27", na extensão de 263,98m do vértice**163** segue até o vértice **164**, de coordenada UTM E= 192.526,19m e N= 7.987.810,42m no azimute de 171°56'07", na extensão de 230,84m do vértice**164** segue até o vértice **165**, de coordenada UTM E= 192.414,25m e N= 7.987.358,93m no azimute de 193°55'29", na extensão de 465,16m do vértice**165** segue até o vértice **166**, de coordenada UTM E= 192.371,13m e N= 7.987.289,25m no azimute de 211°45'04", na extensão de 81,94m do vértice**166** segue até o vértice **167**, de coordenada UTM E= 192.377,30m e N= 7.987.080,48m no azimute de 178°18'29", na extensão de 208,86m do vértice**167** segue até o vértice **168**, de coordenada UTM E= 192.337,61m e N= 7.986.988,64m no azimute de 203°22'16", na extensão de 100,05m do vértice**168** segue até o vértice **169**, de coordenada UTM E= 192.366,60m e N= 7.986.911,14m no azimute de 159°29'27", na extensão de 82,75m do vértice**169** segue até o vértice **170**, de coordenada UTM E= 192.370,52m e N= 7.986.868,08m no azimute de 174°48'04", na extensão de 43,24m do vértice**170** segue até o vértice **171**, de coordenada UTM E= 192.332,93m e N= 7.986.684,36m no azimute de 191°33'50", na extensão de 187,52m do vértice**171** segue até o vértice **172**, de coordenada UTM E= 192.337,63m e N= 7.986.659,31m no azimute de 169°22'21", na extensão de 25,49m do vértice**172** segue até o vértice **173**, de coordenada UTM E= 192.365,84m e N= 7.986.624,08m no azimute de 141°18'58", na extensão de 45,13m do vértice**173** segue até o vértice **174**, de coordenada UTM E= 192.423,84m e N= 7.986.460,77m no azimute de 160°26'57", na extensão de 173,31m do vértice**174** segue até o vértice **175**, de coordenada UTM E= 192.441,07m e N= 7.986.318,10m no azimute de 173°06'50", na extensão de 143,70m do vértice**175** segue até o vértice **176**, de coordenada UTM E= 192.496,16m e N= 7.986.169,68m no azimute de 159°38'04", na extensão de 158,32m do vértice**176** segue até o vértice **177**, de coordenada UTM E= 192.481,72m e N= 7.986.146,49m no azimute de 211°55'01", na extensão de 27,32m do vértice**177** segue até o vértice **178**, de coordenada UTM E= 192.446,36m e N= 7.986.146,97m no azimute de 270°46'05", na extensão de 35,36m do vértice**178** segue até o vértice **179**, de coordenada UTM E= 192.425,43m e N= 7.986.133,99m no azimute de 238°11'44", na extensão de 24,63m do vértice**179** segue até o vértice **180**, de coordenada UTM E= 192.426,15m e N= 7.986.104,42m no azimute de 178°36'11", na extensão de 29,58m do vértice**180** segue até o vértice **181**, de coordenada UTM E= 192.425,78m e N= 7.986.090,81m no azimute de 181°32'57", na extensão de 13,61m do vértice**181** segue até o vértice **182**, de coordenada UTM E= 192.395,68m e N= 7.986.077,58m no azimute de 246°16'14", na extensão de 32,89m do vértice**182** segue até o vértice **183**, de coordenada UTM E= 192.361,03m e N= 7.986.047,96m no azimute de 229°28'17", na extensão de 45,59m do vértice**183** segue até o vértice **184**, de coordenada UTM E=



192.344,07m e N= 7.986.044,05m no azimute de 257°00'56", na extensão de 17,40m do vértice**184** segue até o vértice **185**, de coordenada UTM E= 192.316,64m e N= 7.986.059,55m no azimute de 299°28'49", na extensão de 31,51m do vértice**185** segue até o vértice **186**, de coordenada UTM E= 192.265,03m e N= 7.986.037,44m no azimute de 246°48'48", na extensão de 56,15m do vértice**186** segue até o vértice **187**, de coordenada UTM E= 192.230,21m e N= 7.986.032,33m no azimute de 261°38'57", na extensão de 35,19m do vértice**187** segue até o vértice **188**, de coordenada UTM E= 192.196,76m e N= 7.986.008,13m no azimute de 234°06'49", na extensão de 41,29m do vértice**188** segue até o vértice **189**, de coordenada UTM E= 192.130,61m e N= 7.985.996,68m no azimute de 260°11'05", na extensão de 67,13m do vértice**189** segue até o vértice **190**, de coordenada UTM E= 192.065,04m e N= 7.985.962,75m no azimute de 242°38'02", na extensão de 73,83m do vértice**190** segue até o vértice **191**, de coordenada UTM E= 191.989,56m e N= 7.985.958,62m no azimute de 266°52'21", na extensão de 75,59m do vértice**191** segue até o vértice **192**, de coordenada UTM E= 191.996,18m e N= 7.985.886,40m no azimute de 174°46'05", na extensão de 72,52m do vértice**192** segue até o vértice **193**, de coordenada UTM E= 191.984,61m e N= 7.985.792,80m no azimute de 187°02'37", na extensão de 94,31m do vértice**193** segue até o vértice **194**, de coordenada UTM E= 191.970,73m e N= 7.985.709,60m no azimute de 189°28'14", na extensão de 84,35m do vértice**194** segue até o vértice **195**, de coordenada UTM E= 191.932,49m e N= 7.985.455,81m no azimute de 188°34'06", na extensão de 256,66m do vértice**195** segue até o vértice **196**, de coordenada UTM E= 191.919,77m e N= 7.985.356,43m no azimute de 187°17'42", na extensão de 100,19m do vértice**196** segue até o vértice **197**, de coordenada UTM E= 191.867,73m e N= 7.985.171,54m no azimute de 195°43'18", na extensão de 192,07m do vértice**197** segue até o vértice **198**, de coordenada UTM E= 191.818,00m e N= 7.985.105,67m no azimute de 217°03'15", na extensão de 82,53m do vértice**198** segue até o vértice **199**, de coordenada UTM E= 191.740,51m e N= 7.985.025,94m no azimute de 224°10'56", na extensão de 111,19m do vértice**199** segue até o vértice **200**, de coordenada UTM E= 191.691,93m e N= 7.984.997,05m no azimute de 239°15'32", na extensão de 56,52m do vértice**200** segue até o vértice **201**, de coordenada UTM E= 191.614,44m e N= 7.984.954,30m no azimute de 241°06'42", na extensão de 88,50m do vértice**201** segue até o vértice **202**, de coordenada UTM E= 191.559,34m e N= 7.984.691,03m no azimute de 191°49'15", na extensão de 268,97m do vértice**202** segue até o vértice **203**, de coordenada UTM E= 191.562,23m e N= 7.984.616,89m no azimute de 177°46'00", na extensão de 74,19m do vértice**203** segue até o vértice **204**, de coordenada UTM E= 191.569,94m e N= 7.984.539,87m no azimute de 174°17'04", na extensão de 77,41m do vértice**204** segue até o vértice **205**, de coordenada UTM E= 191.554,52m e N= 7.984.489,81m no azimute de 197°07'01", na extensão de 52,38m do vértice**205** segue até o vértice **206**, de coordenada UTM E=



191.522,52m e N= 7.984.415,76m no azimute de 203°22'34", na extensão de 80,66m do vértice**206** segue até o vértice **207**, de coordenada UTM E= 191.608,74m e N= 7.984.343,48m no azimute de 129°58'31", na extensão de 112,51m do vértice**207** segue até o vértice **208**, de coordenada UTM E= 191.664,23m e N= 7.984.252,38m no azimute de 148°38'57", na extensão de 106,67m do vértice**208** segue até o vértice **209**, de coordenada UTM E= 191.801,32m e N= 7.984.160,60m no azimute de 123°48'10", na extensão de 164,97m do vértice**209** segue até o vértice **210**, de coordenada UTM E= 191.867,72m e N= 7.984.094,26m no azimute de 134°58'30", na extensão de 93,86m do vértice**210** segue até o vértice **211**, de coordenada UTM E= 191.947,00m e N= 7.984.040,79m no azimute de 123°59'47", na extensão de 95,63m do vértice**211** segue até o vértice **212**, de coordenada UTM E= 191.987,63m e N= 7.984.024,95m no azimute de 111°18'01", na extensão de 43,61m do vértice**212** segue até o vértice **213**, de coordenada UTM E= 192.054,03m e N= 7.984.019,01m no azimute de 95°06'46", na extensão de 66,66m do vértice**213** segue até o vértice **214**, de coordenada UTM E= 192.123,40m e N= 7.984.000,20m no azimute de 105°10'26", na extensão de 71,88m do vértice**214** segue até o vértice **215**, de coordenada UTM E= 192.153,13m e N= 7.983.974,45m no azimute de 130°53'21", na extensão de 39,33m do vértice**215** segue até o vértice **216**, de coordenada UTM E= 192.158,09m e N= 7.983.950,69m no azimute de 168°13'19", na extensão de 24,28m do vértice**216** segue até o vértice **217**, de coordenada UTM E= 192.152,14m e N= 7.983.932,87m no azimute de 198°26'58", na extensão de 18,79m do vértice**217** segue até o vértice **218**, de coordenada UTM E= 192.099,62m e N= 7.983.848,70m no azimute de 211°58'02", na extensão de 99,21m do vértice**218** segue até o vértice **219**, de coordenada UTM E= 192.066,92m e N= 7.983.803,82m no azimute de 216°04'38", na extensão de 55,53m do vértice**219** segue até o vértice **220**, de coordenada UTM E= 192.047,12m e N= 7.983.714,48m no azimute de 192°29'48", na extensão de 91,51m do vértice**220** segue até o vértice **221**, de coordenada UTM E= 192.147,21m e N= 7.983.489,71m no azimute de 155°59'44", na extensão de 246,05m do vértice**221** segue até o vértice **222**, de coordenada UTM E= 192.134,38m e N= 7.983.269,35m no azimute de 183°20'00", na extensão de 220,73m do vértice**222** segue até o vértice **223**, de coordenada UTM E= 192.158,16m e N= 7.983.234,70m no azimute de 145°32'15", na extensão de 42,03m do vértice**223** segue até o vértice **224**, de coordenada UTM E= 192.216,63m e N= 7.983.169,35m no azimute de 138°10'49", na extensão de 87,69m do vértice**224** segue até o vértice **225**, de coordenada UTM E= 192.269,34m e N= 7.983.073,68m no azimute de 151°08'48", na extensão de 109,22m do vértice**225** segue até o vértice **226**, de coordenada UTM E= 192.253,48m e N= 7.983.021,20m no azimute de 196°48'42", na extensão de 54,82m do vértice**226** segue até o vértice **227**, de coordenada UTM E= 192.200,96m e N= 7.982.963,77m no azimute de 222°26'43", na extensão de 77,83m do vértice**227** segue até o vértice **228**, de coordenada UTM E=



192.184,11m e N= 7.982.916,25m no azimute de 199°31'03", na extensão de 50,43m do vértice**228** segue até o vértice **229**, de coordenada UTM E= 192.129,60m e N= 7.982.862,78m no azimute de 225°33'03", na extensão de 76,35m do vértice**229** segue até o vértice **230**, de coordenada UTM E= 192.107,79m e N= 7.982.825,76m no azimute de 210°30'25", na extensão de 42,97m do vértice**230** segue até o vértice **231**, de coordenada UTM E= 192.099,87m e N= 7.982.773,66m no azimute de 188°38'35", na extensão de 52,70m do vértice**231** segue até o vértice **232**, de coordenada UTM E= 192.079,93m e N= 7.982.724,18m no azimute de 201°57'18", na extensão de 53,35m do vértice**232** segue até o vértice **233**, de coordenada UTM E= 192.067,05m e N= 7.982.612,67m no azimute de 186°35'09", na extensão de 112,25m do vértice**233** segue até o vértice **234**, de coordenada UTM E= 192.042,27m e N= 7.982.541,00m no azimute de 199°04'31", na extensão de 75,84m do vértice**234** segue até o vértice **235**, de coordenada UTM E= 192.038,31m e N= 7.982.460,19m no azimute de 182°48'07", na extensão de 80,91m do vértice**235** segue até o vértice **236**, de coordenada UTM E= 192.007,55m e N= 7.982.344,72m no azimute de 194°55'05", na extensão de 119,49m do vértice**236** segue até o vértice **237**, de coordenada UTM E= 191.995,66m e N= 7.982.297,20m no azimute de 194°02'50", na extensão de 48,99m do vértice**237** segue até o vértice **238**, de coordenada UTM E= 191.980,74m e N= 7.982.157,64m no azimute de 186°06'16", na extensão de 140,35m do vértice**238** segue até o vértice **239**, de coordenada UTM E= 191.777,62m e N= 7.982.168,28m no azimute de 272°59'56", na extensão de 203,40m do vértice**239** segue até o vértice **240**, de coordenada UTM E= 191.722,41m e N= 7.982.233,79m no azimute de 319°52'29", na extensão de 85,66m do vértice**240** segue até o vértice **241**, de coordenada UTM E= 191.637,88m e N= 7.982.357,89m no azimute de 325°44'23", na extensão de 150,16m do vértice**241** segue até o vértice **242**, de coordenada UTM E= 191.518,84m e N= 7.982.488,90m no azimute de 317°44'21", na extensão de 177,01m do vértice**242** segue até o vértice **243**, de coordenada UTM E= 191.444,65m e N= 7.982.550,95m no azimute de 309°54'43", na extensão de 96,72m do vértice**243** segue até o vértice **244**, de coordenada UTM E= 191.235,09m e N= 7.982.639,47m no azimute de 292°53'55", na extensão de 227,49m do vértice**244** segue até o vértice **245**, de coordenada UTM E= 191.155,73m e N= 7.982.639,47m no azimute de 270°00'00", na extensão de 79,36m do vértice**245** segue até o vértice **246**, de coordenada UTM E= 190.933,17m e N= 7.982.587,76m no azimute de 256°55'08", na extensão de 228,48m do vértice**246** segue até o vértice **247**, de coordenada UTM E= 190.796,88m e N= 7.982.487,78m no azimute de 233°44'18", na extensão de 169,03m do vértice**247** segue até o vértice **248**, de coordenada UTM E= 190.674,37m e N= 7.982.447,63m no azimute de 251°51'10", na extensão de 128,92m do vértice**248** segue até o vértice **249**, de coordenada UTM E= 190.603,66m e N= 7.982.439,52m no azimute de 263°27'27", na extensão de 71,18m do vértice**249** segue até o vértice **250**, de coordenada UTM E=



190.381,11m e N= 7.982.534,32m no azimute de 293°04'25", na extensão de 241,90m do vértice**250** segue até o vértice **251**, de coordenada UTM E= 190.324,17m e N= 7.982.539,49m no azimute de 275°11'23", na extensão de 57,17m do vértice**251** segue até o vértice **252**, de coordenada UTM E= 190.156,01m e N= 7.982.515,13m no azimute de 261°45'24", na extensão de 169,92m do vértice**252** segue até o vértice **253**, de coordenada UTM E= 189.898,95m e N= 7.982.435,84m no azimute de 252°51'25", na extensão de 269,01m do vértice**253** segue até o vértice **254**, de coordenada UTM E= 189.741,96m e N= 7.982.346,20m no azimute de 240°16'36", na extensão de 180,78m do vértice**254** segue até o vértice **255**, de coordenada UTM E= 189.655,70m e N= 7.982.270,36m no azimute de 228°40'37", na extensão de 114,86m do vértice**255** segue até o vértice **256**, de coordenada UTM E= 189.453,37m e N= 7.982.168,74m no azimute de 243°19'53", na extensão de 226,41m do vértice**256** segue até o vértice **257**, de coordenada UTM E= 189.420,80m e N= 7.982.236,93m no azimute de 334°28'04", na extensão de 75,57m do vértice**257** segue até o vértice **258**, de coordenada UTM E= 189.361,80m e N= 7.982.294,33m no azimute de 314°12'41", na extensão de 82,32m do vértice**258** segue até o vértice **259**, de coordenada UTM E= 189.284,17m e N= 7.982.348,63m no azimute de 304°58'09", na extensão de 94,74m do vértice**259** segue até o vértice **260**, de coordenada UTM E= 189.192,49m e N= 7.982.537,42m no azimute de 334°05'52", na extensão de 209,87m do vértice**260** segue até o vértice **261**, de coordenada UTM E= 189.004,17m e N= 7.982.470,22m no azimute de 250°21'39", na extensão de 199,95m do vértice**261** segue até o vértice **262**, de coordenada UTM E= 188.919,78m e N= 7.982.426,43m no azimute de 242°34'29", na extensão de 95,07m do vértice**262** segue até o vértice **263**, de coordenada UTM E= 188.819,52m e N= 7.982.419,96m no azimute de 266°18'44", na extensão de 100,47m do vértice**263** segue até o vértice **264**, de coordenada UTM E= 188.662,12m e N= 7.982.443,66m no azimute de 278°33'41", na extensão de 159,17m do vértice**264** segue até o vértice **265**, de coordenada UTM E= 188.609,30m e N= 7.982.450,12m no azimute de 276°58'31", na extensão de 53,22m do vértice**265** segue até o vértice **266**, de coordenada UTM E= 188.551,08m e N= 7.982.465,20m no azimute de 284°31'20", na extensão de 60,14m do vértice**266** segue até o vértice **267**, de coordenada UTM E= 188.415,24m e N= 7.982.542,76m no azimute de 299°43'26", na extensão de 156,42m do vértice**267** segue até o vértice **268**, de coordenada UTM E= 188.301,39m e N= 7.982.537,37m no azimute de 267°17'30", na extensão de 113,98m do vértice**268** segue até o vértice **269**, de coordenada UTM E= 188.275,45m e N= 7.982.502,50m no azimute de 216°38'27", na extensão de 43,46m do vértice**269** segue até o vértice **270**, de coordenada UTM E= 188.199,78m e N= 7.982.478,06m no azimute de 252°06'12", na extensão de 79,52m do vértice**270** segue até o vértice **271**, de coordenada UTM E= 188.093,36m e N= 7.982.479,42m no azimute de 270°43'50", na extensão de 106,42m do vértice**271** segue até o vértice **272**, de coordenada UTM E=



188.025,42m e N= 7.982.414,25m no azimute de 226°11'39", na extensão de 94,15m do vértice**272** segue até o vértice **273**, de coordenada UTM E= 187.959,84m e N=7.982.532,42m no azimute de 330°58'19", na extensão de 135,14m do vértice**273** segue até o vértice **274**, de coordenada UTM E= 187.797,70m e N= 7.982.635,36m no azimute de 302°24'37", na extensão de 192,06m do vértice**274** segue até o vértice **275**, de coordenada UTM E= 187.713,25m e N= 7.982.665,73m no azimute de 289°46'58", na extensão de 89,75m do vértice**275** segue até o vértice **276**, de coordenada UTM E= 187.579,82m e N= 7.982.704,55m no azimute de 286°13'08", na extensão de 138,96m do vértice**276** segue até o vértice **277**, de coordenada UTM E= 187.507,19m e N= 7.982.711,30m no azimute de 275°18'39", na extensão de 72,94m do vértice**277** segue até o vértice **278**, de coordenada UTM E= 187.405,85m e N= 7.982.692,73m no azimute de 259°37'10", na extensão de 103,03m do vértice**278** segue até o vértice **279**, de coordenada UTM E= 187.265,66m e N= 7.982.679,23m no azimute de 264°29'58", na extensão de 140,83m do vértice**279** segue até o vértice **280**, de coordenada UTM E= 187.206,55m e N= 7.982.648,86m no azimute de 242°48'14", na extensão de 66,46m do vértice**280** segue até o vértice **281**, de coordenada UTM E= 187.147,43m e N= 7.982.635,36m no azimute de 257°08'10", na extensão de 60,64m do vértice**281** segue até o vértice **282**, de coordenada UTM E= 187.113,65m e N= 7.982.606,67m no azimute de 229°39'33", na extensão de 44,32m do vértice**282** segue até o vértice **283**, de coordenada UTM E= 187.078,19m e N= 7.982.545,92m no azimute de 210°16'41", na extensão de 70,35m do vértice**283** segue até o vértice **284**, de coordenada UTM E= 187.049,47m e N= 7.982.512,17m no azimute de 220°23'20", na extensão de 44,31m do vértice**284** segue até o vértice **285**, de coordenada UTM E= 186.997,11m e N= 7.982.471,67m no azimute de 232°16'38", na extensão de 66,20m do vértice**285** segue até o vértice **286**, de coordenada UTM E= 186.917,73m e N= 7.982.456,48m no azimute de 259°10'10", na extensão de 80,82m do vértice**286** segue até o vértice **287**, de coordenada UTM E= 186.823,45m e N= 7.982.413,12m no azimute de 245°18'01", na extensão de 103,78m do vértice**287** segue até o vértice **288**, de coordenada UTM E= 186.741,46m e N= 7.982.361,72m no azimute de 237°54'59", na extensão de 96,76m do vértice**288** segue até o vértice **289**, de coordenada UTM E= 186.671,09m e N= 7.982.299,73m no azimute de 228°37'32", na extensão de 93,79m do vértice**289** segue até o vértice **290**, de coordenada UTM E= 186.636,39m e N= 7.982.244,58m no azimute de 212°10'35", na extensão de 65,16m do vértice**290** segue até o vértice **291**, de coordenada UTM E= 186.630,81m e N= 7.982.189,15m no azimute de 185°45'01", na extensão de 55,71m do vértice**291** segue até o vértice **292**, de coordenada UTM E= 186.457,39m e N= 7.982.026,74m no azimute de 226°52'43", na extensão de 237,59m do vértice**292** segue até o vértice **293**, de coordenada UTM E= 186.271,28m e N= 7.982.420,59m no azimute de 334°42'26", na extensão de 435,61m do vértice**293** segue até o vértice **294**, de coordenada UTM E=




185.580,30m e N= 7.982.676,54m no azimute de  $290^{\circ}19'31''$ , na extensão de 736,86m do vértice**294** segue até o vértice **295**, de coordenada UTM E= 185.164,87m e N= 7.982.328,51m no azimute de  $230^{\circ}02'41''$ , na extensão de 541,95m do vértice**295** segue até o vértice **296**, de coordenada UTM E= 184.790,58m e N= 7.981.964,37m no azimute de  $225^{\circ}47'17''$ , na extensão de 522,20m do vértice**296** segue até o vértice **297**, de coordenada UTM E= 185.068,05m e N= 7.981.917,90m no azimute de  $99^{\circ}30'25''$ , na extensão de 281,34m do vértice**297** segue até o vértice **298**, de coordenada UTM E= 185.163,76m e N= 7.981.870,47m no azimute de  $116^{\circ}21'47''$ , na extensão de 106,81m do vértice**298** segue até o vértice **299**, de coordenada UTM E= 185.195,70m e N= 7.981.785,45m no azimute de  $159^{\circ}24'25''$ , na extensão de 90,81m do vértice**299** segue até o vértice **300**, de coordenada UTM E= 185.220,81m e N= 7.981.438,36m no azimute de  $175^{\circ}51'47''$ , na extensão de 348,00m do vértice**300** segue até o vértice **301**, de coordenada UTM E= 185.236,71m e N= 7.981.038,82m no azimute de  $177^{\circ}43'15''$ , na extensão de 399,86m do vértice**301** segue até o vértice **302**, de coordenada UTM E= 185.266,17m e N= 7.980.757,59m no azimute de  $174^{\circ}01'14''$ , na extensão de 282,78m do vértice**302** segue até o vértice **303**, de coordenada UTM E= 185.307,16m e N= 7.980.581,70m no azimute de  $166^{\circ}52'46''$ , na extensão de 180,60m do vértice**303** segue até o vértice **304**, de coordenada UTM E= 185.312,07m e N= 7.980.477,05m no azimute de  $177^{\circ}18'51''$ , na extensão de 104,76m do vértice**304** segue até o vértice **305**, de coordenada UTM E= 185.461,00m e N= 7.980.375,67m no azimute de  $124^{\circ}14'38''$ , na extensão de 180,15m do vértice**305** segue até o vértice **306**, de coordenada UTM E= 185.750,66m e N= 7.980.097,71m no azimute de  $133^{\circ}49'11''$ , na extensão de 401,46m do vértice**306** segue até o vértice **307**, de coordenada UTM E= 185.832,83m e N= 7.979.972,30m no azimute de  $146^{\circ}46'02''$ , na extensão de 149,93m do vértice**307** segue até o vértice **308**, de coordenada UTM E= 185.870,47m e N= 7.979.854,57m no azimute de  $162^{\circ}16'12''$ , na extensão de 123,60m do vértice**308** segue até o vértice **309**, de coordenada UTM E= 185.909,74m e N= 7.979.749,92m no azimute de  $159^{\circ}25'40''$ , na extensão de 111,77m do vértice**309** segue até o vértice **310**, de coordenada UTM E= 185.927,74m e N= 7.979.679,61m no azimute de  $165^{\circ}38'19''$ , na extensão de 72,58m do vértice**310** segue até o vértice **311**, de coordenada UTM E= 186.085,08m e N= 7.979.445,29m no azimute de  $146^{\circ}07'14''$ , na extensão de 282,24m do vértice**311** segue até o vértice **312**, de coordenada UTM E= 185.913,40m e N= 7.979.372,50m no azimute de  $247^{\circ}01'19''$ , na extensão de 186,48m do vértice**312** segue até o vértice **313**, de coordenada UTM E= 185.791,61m e N= 7.979.289,23m no azimute de  $235^{\circ}38'19''$ , na extensão de 147,54m do vértice**313** segue até o vértice **314**, de coordenada UTM E= 185.673,47m e N= 7.979.154,11m no azimute de  $221^{\circ}09'54''$ , na extensão de 179,48m do vértice**314** segue até o vértice **315**, de coordenada UTM E= 185.631,51m e N= 7.979.035,35m no azimute de  $199^{\circ}27'40''$ , na extensão de 125,95m do vértice**315** segue até o vértice **316**, de coordenada UTM E=

185.561,67m e N= 7.978.992,20m no azimute de 238°17'12", na extensão de 82,10m do vértice**316** segue até o vértice **317**, de coordenada UTM E= 185.375,50m e N= 7.979.238,01m no azimute de 322°51'40", na extensão de 308,35m do vértice**317** segue até o vértice **318**, de coordenada UTM E= 185.210,03m e N= 7.979.624,14m no azimute de 336°48'12", na extensão de 420,09m do vértice**318** segue até o vértice **319**, de coordenada UTM E= 185.169,80m e N= 7.979.710,36m no azimute de 334°59'18", na extensão de 95,15m do vértice**319** segue até o vértice **320**, de coordenada UTM E= 185.097,84m e N= 7.979.823,59m no azimute de 327°33'40", na extensão de 134,16m do vértice**320** segue até o vértice **321**, de coordenada UTM E= 185.081,98m e N= 7.979.839,31m no azimute de 314°45'18", na extensão de 22,34m do vértice**321** segue até o vértice **322**, de coordenada UTM E= 185.056,63m e N= 7.979.851,03m no azimute de 294°48'12", na extensão de 27,93m do vértice**322** segue até o vértice **323**, de coordenada UTM E= 185.006,87m e N= 7.979.860,40m no azimute de 280°39'43", na extensão de 50,63m do vértice**323** segue até o vértice **324**, de coordenada UTM E= 184.729,91m e N= 7.979.914,11m no azimute de 280°58'30", na extensão de 282,12m do vértice**324** segue até o vértice **325**, de coordenada UTM E= 184.680,06m e N= 7.979.929,49m no azimute de 287°08'43", na extensão de 52,17m do vértice**325** segue até o vértice **326**, de coordenada UTM E= 184.609,05m e N= 7.979.959,18m no azimute de 292°41'20", na extensão de 76,97m do vértice**326** segue até o vértice **327**, de coordenada UTM E= 184.444,15m e N= 7.980.056,60m no azimute de 300°34'34", na extensão de 191,52m do vértice**327** segue até o vértice **328**, de coordenada UTM E= 184.313,71m e N= 7.980.144,47m no azimute de 303°57'55", na extensão de 157,27m do vértice**328** segue até o vértice **329**, de coordenada UTM E= 184.146,77m e N= 7.980.405,53m no azimute de 327°24'06", na extensão de 309,88m do vértice**329** segue até o vértice **330**, de coordenada UTM E= 184.117,49m e N= 7.980.483,22m no azimute de 339°21'05", na extensão de 83,02m do vértice**330** segue até o vértice **331**, de coordenada UTM E= 184.058,80m e N= 7.980.752,49m no azimute de 347°42'12", na extensão de 275,59m do vértice**331** segue até o vértice **332**, de coordenada UTM E= 184.024,30m e N= 7.980.705,41m no azimute de 216°14'04", na extensão de 58,36m do vértice**332** segue até o vértice **333**, de coordenada UTM E= 183.970,02m e N= 7.980.736,66m no azimute de 299°55'29", na extensão de 62,63m do vértice**333** segue até o vértice **334**, de coordenada UTM E= 183.799,61m e N= 7.980.879,87m no azimute de 310°02'42", na extensão de 222,60m do vértice**334** segue até o vértice **335**, de coordenada UTM E= 183.754,60m e N= 7.980.922,74m no azimute de 313°36'11", na extensão de 62,16m do vértice**335** segue até o vértice **336**, de coordenada UTM E= 183.664,51m e N= 7.981.026,59m no azimute de 319°03'24", na extensão de 137,49m do vértice**336** segue até o vértice **337**, de coordenada UTM E= 183.566,12m e N= 7.981.151,55m no azimute de 321°47'08", na extensão de 159,04m do vértice**337** segue até o vértice **338**, de coordenada UTM E=



183.469,65m e N= 7.981.287,19m no azimute de 324°34'44", na extensão de 166,45m do vértice**338** segue até o vértice **339**, de coordenada UTM E= 183.423,77m e N= 7.981.365,03m no azimute de 329°28'51", na extensão de 90,36m do vértice**339** segue até o vértice **340**, de coordenada UTM E= 183.422,01m e N= 7.981.437,33m no azimute de 358°36'23", na extensão de 72,33m do vértice**340** segue até o vértice **341**, de coordenada UTM E= 183.246,48m e N= 7.981.432,13m no azimute de 268°18'11", na extensão de 175,61m do vértice**341** segue até o vértice **342**, de coordenada UTM E= 183.169,42m e N= 7.981.413,45m no azimute de 256°22'18", na extensão de 79,29m do vértice**342** segue até o vértice **343**, de coordenada UTM E= 183.119,52m e N= 7.981.391,29m no azimute de 246°03'22", na extensão de 54,60m do vértice**343** segue até o vértice **344**, de coordenada UTM E= 182.991,07m e N= 7.981.337,74m no azimute de 247°22'06", na extensão de 139,16m do vértice**344** segue até o vértice **345**, de coordenada UTM E= 182.842,64m e N= 7.981.207,57m no azimute de 228°45'01", na extensão de 197,43m do vértice**345** segue até o vértice **346**, de coordenada UTM E= 182.791,42m e N= 7.981.267,27m no azimute de 319°22'27", na extensão de 78,66m do vértice**346** segue até o vértice **347**, de coordenada UTM E= 182.743,62m e N= 7.981.364,49m no azimute de 333°49'07", na extensão de 108,34m do vértice**347** segue até o vértice **348**, de coordenada UTM E= 182.735,09m e N= 7.981.497,54m no azimute de 356°19'44", na extensão de 133,32m do vértice**348** segue até o vértice **349**, de coordenada UTM E= 182.738,50m e N= 7.981.550,41m no azimute de 3°41'43", na extensão de 52,99m do vértice**349** segue até o vértice **350**, de coordenada UTM E= 182.713,28m e N= 7.981.752,72m no azimute de 352°53'35", na extensão de 203,87m do vértice**350** segue até o vértice **351**, de coordenada UTM E= 182.691,84m e N= 7.981.963,84m no azimute de 354°12'04", na extensão de 212,20m do vértice**351** segue até o vértice **352**, de coordenada UTM E= 182.695,23m e N= 7.982.085,40m no azimute de 1°35'51", na extensão de 121,61m do vértice**352** segue até o vértice **353**, de coordenada UTM E= 182.731,88m e N= 7.982.183,34m no azimute de 20°31'04", na extensão de 104,58m do vértice**353** segue até o vértice **354**, de coordenada UTM E= 182.736,18m e N= 7.982.231,65m no azimute de 5°04'48", na extensão de 48,49m do vértice**354** segue até o vértice **355**, de coordenada UTM E= 182.784,01m e N= 7.982.374,86m no azimute de 18°28'08", na extensão de 150,98m do vértice**355** segue até o vértice **356**, de coordenada UTM E= 183.014,51m e N= 7.982.362,26m no azimute de 93°07'39", na extensão de 230,85m do vértice**356** segue até o vértice **357**, de coordenada UTM E= 183.127,78m e N= 7.982.370,54m no azimute de 85°49'07", na extensão de 113,57m do vértice**357** segue até o vértice **358**, de coordenada UTM E= 183.352,16m e N= 7.982.400,82m no azimute de 82°18'56", na extensão de 226,41m do vértice**358** segue até o vértice **359**, de coordenada UTM E= 183.665,89m e N= 7.982.463,48m no azimute de 78°42'15", na extensão de 319,93m do vértice**359** segue até o vértice **360**, de coordenada UTM E=



183.699,66m e N= 7.982.521,50m no azimute de 30°12'02", na extensão de 67,12m do vértice**360** segue até o vértice **361**, de coordenada UTM E= 184.292,19m e N= 7.982.849,60m no azimute de 61°01'32", na extensão de 677,31m do vértice**361** segue até o vértice **362**, de coordenada UTM E= 184.326,76m e N= 7.982.888,29m no azimute de 41°47'02", na extensão de 51,89m do vértice**362** segue até o vértice **363**, de coordenada UTM E= 184.376,55m e N= 7.983.024,40m no azimute de 20°05'33", na extensão de 144,93m do vértice**363** segue até o vértice **364**, de coordenada UTM E= 184.438,23m e N= 7.983.302,40m no azimute de 12°30'33", na extensão de 284,76m do vértice**364** segue até o vértice **365**, de coordenada UTM E= 184.439,61m e N= 7.983.360,44m no azimute de 1°21'54", na extensão de 58,05m do vértice**365** segue até o vértice **366**, de coordenada UTM E= 184.405,04m e N= 7.983.567,48m no azimute de 350°31'09", na extensão de 209,91m do vértice**366** segue até o vértice **367**, de coordenada UTM E= 184.365,62m e N= 7.983.782,36m no azimute de 349°36'19", na extensão de 218,46m do vértice**367** segue até o vértice **368**, de coordenada UTM E= 184.371,85m e N= 7.983.834,87m no azimute de 6°45'31", na extensão de 52,88m do vértice**368** segue até o vértice **369**, de coordenada UTM E= 184.450,01m e N= 7.984.051,58m no azimute de 19°50'01", na extensão de 230,37m do vértice**369** segue até o vértice **370**, de coordenada UTM E= 184.441,02m e N= 7.984.102,02m no azimute de 349°53'37", na extensão de 51,23m do vértice**370** segue até o vértice **371**, de coordenada UTM E= 184.518,55m e N= 7.984.316,79m no azimute de 19°51'00", na extensão de 228,34m do vértice**371** segue até o vértice **372**, de coordenada UTM E= 184.537,92m e N= 7.984.428,02m no azimute de 9°52'26", na extensão de 112,91m do vértice**372** segue até o vértice **373**, de coordenada UTM E= 184.587,70m e N= 7.984.577,89m no azimute de 18°22'36", na extensão de 157,92m do vértice**373** segue até o vértice **374**, de coordenada UTM E= 184.604,93m e N= 7.984.723,38m no azimute de 6°45'05", na extensão de 146,50m do vértice**374** segue até o vértice **375**, de coordenada UTM E= 184.586,14m e N= 7.984.832,89m no azimute de 350°15'51", na extensão de 111,11m do vértice**375** segue até o vértice **376**, de coordenada UTM E= 184.586,14m e N= 7.984.881,39m no azimute de 0°00'00", na extensão de 48,50m do vértice**376** segue até o vértice **377**, de coordenada UTM E= 184.565,78m e N= 7.984.925,19m no azimute de 335°04'34", na extensão de 48,30m do vértice**377** segue até o vértice **378**, de coordenada UTM E= 184.553,26m e N= 7.985.022,18m no azimute de 352°38'29", na extensão de 97,80m do vértice**378** segue até o vértice **379**, de coordenada UTM E= 184.550,12m e N= 7.985.076,94m no azimute de 356°43'34", na extensão de 54,84m do vértice**379** segue até o vértice **380**, de coordenada UTM E= 184.540,73m e N= 7.985.119,18m no azimute de 347°27'41", na extensão de 43,27m do vértice**380** segue até o vértice **381**, de coordenada UTM E= 184.540,67m e N= 7.985.286,05m no azimute de 359°58'52", na extensão de 166,87m do vértice**381** segue até o vértice **382**, de coordenada UTM E=



184.573,56m e N= 7.985.340,80m no azimute de 30°59'09", na extensão de 63,87m do vértice**382** segue até o vértice **383**, de coordenada UTM E= 184.645,57m e N= 7.985.410,40m no azimute de 45°58'36", na extensão de 100,15m do vértice**383** segue até o vértice **384**, de coordenada UTM E= 184.670,63m e N= 7.985.445,62m no azimute de 35°26'25", na extensão de 43,22m do vértice**384** segue até o vértice **385**, de coordenada UTM E= 184.728,57m e N= 7.985.501,93m no azimute de 45°48'34", na extensão de 80,80m do vértice**385** segue até o vértice **386**, de coordenada UTM E= 184.892,97m e N= 7.985.666,20m no azimute de 45°01'29", na extensão de 232,40m do vértice**386** segue até o vértice **387**, de coordenada UTM E= 184.927,42m e N= 7.985.689,66m no azimute de 55°44'11", na extensão de 41,68m do vértice**387** segue até o vértice **388**, de coordenada UTM E= 184.936,96m e N= 7.985.703,99m no azimute de 33°39'11", na extensão de 17,22m do vértice**388** segue até o vértice **389**, de coordenada UTM E= 184.948,76m e N= 7.985.724,40m no azimute de 30°02'32", na extensão de 23,57m do vértice**389** segue até o vértice **390**, de coordenada UTM E= 184.951,84m e N= 7.985.749,05m no azimute de 7°07'55", na extensão de 24,84m do vértice**390** segue até o vértice **391**, de coordenada UTM E= 184.947,22m e N= 7.985.777,55m no azimute de 350°46'56", na extensão de 28,87m do vértice**391** segue até o vértice **392**, de coordenada UTM E= 184.945,09m e N= 7.985.788,31m no azimute de 348°47'37", na extensão de 10,97m do vértice**392** segue até o vértice **393**, de coordenada UTM E= 184.918,81m e N= 7.985.785,19m no azimute de 263°14'05", na extensão de 26,46m do vértice**393** segue até o vértice **394**, de coordenada UTM E= 184.883,75m e N= 7.985.789,87m no azimute de 277°35'35", na extensão de 35,37m do vértice**394** segue até o vértice **395**, de coordenada UTM E= 184.839,74m e N= 7.985.807,24m no azimute de 291°32'54", na extensão de 47,31m do vértice**395** segue até o vértice **396**, de coordenada UTM E= 184.822,92m e N= 7.985.818,15m no azimute de 302°57'40", na extensão de 20,05m do vértice**396** segue até o vértice **397**, de coordenada UTM E= 184.788,55m e N= 7.985.856,14m no azimute de 317°51'50", na extensão de 51,23m do vértice**397** segue até o vértice **398**, de coordenada UTM E= 184.766,06m e N= 7.985.920,28m no azimute de 340°40'50", na extensão de 67,97m do vértice**398** segue até o vértice **399**, de coordenada UTM E= 184.761,37m e N= 7.986.003,42m no azimute de 356°45'57", na extensão de 83,27m do vértice**399** segue até o vértice **400**, de coordenada UTM E= 184.756,85m e N= 7.986.038,07m no azimute de 352°34'04", na extensão de 34,94m do vértice**400** segue até o vértice **401**, de coordenada UTM E= 184.748,21m e N= 7.986.064,44m no azimute de 341°52'31", na extensão de 27,75m do vértice**401** segue até o vértice **402**, de coordenada UTM E= 184.731,84m e N= 7.986.089,89m no azimute de 327°14'13", na extensão de 30,26m do vértice**402** segue até o vértice **403**, de coordenada UTM E= 184.505,08m e N= 7.986.352,86m no azimute de 319°13'46", na extensão de 347,24m do vértice**403** segue até o vértice **404**, de coordenada UTM E=




184.436,71m e N= 7.986.400,03m no azimute de 304°36'11", na extensão de 83,07m do vértice**404** segue até o vértice **405**, de coordenada UTM E= 184.354,91m e N= 7.986.431,02m no azimute de 290°44'41", na extensão de 87,47m do vértice**405** segue até o vértice **406**, de coordenada UTM E= 184.254,38m e N= 7.986.444,84m no azimute de 277°49'47", na extensão de 101,48m do vértice**406** segue até o vértice **407**, de coordenada UTM E= 184.168,59m e N= 7.986.454,86m no azimute de 276°39'36", na extensão de 86,37m do vértice**407** segue até o vértice **408**, de coordenada UTM E= 184.106,86m e N= 7.986.467,23m no azimute de 281°19'50", na extensão de 62,96m do vértice**408** segue até o vértice **409**, de coordenada UTM E= 184.058,10m e N= 7.986.490,35m no azimute de 295°22'27", na extensão de 53,96m do vértice**409** segue até o vértice **410**, de coordenada UTM E= 184.010,77m e N= 7.986.522,36m no azimute de 304°04'12", na extensão de 57,14m do vértice**410** segue até o vértice **411**, de coordenada UTM E= 183.789,01m e N= 7.986.750,36m no azimute de 315°47'41", na extensão de 318,06m do vértice**411** segue até o vértice **412**, de coordenada UTM E= 183.705,97m e N= 7.986.817,87m no azimute de 309°06'38", na extensão de 107,02m do vértice**412** segue até o vértice **413**, de coordenada UTM E= 183.709,25m e N= 7.986.833,45m no azimute de 11°52'20", na extensão de 15,92m do vértice**413** segue até o vértice **414**, de coordenada UTM E= 183.605,45m e N= 7.986.925,08m no azimute de 311°26'10", na extensão de 138,45m do vértice**414** segue até o vértice **415**, de coordenada UTM E= 183.286,80m e N= 7.987.142,42m no azimute de 304°17'47", na extensão de 385,71m do vértice**415** segue até o vértice **416**, de coordenada UTM E= 183.269,38m e N= 7.987.160,26m no azimute de 315°40'21", na extensão de 24,94m do vértice**416** segue até o vértice **417**, de coordenada UTM E= 183.160,24m e N= 7.987.358,35m no azimute de 331°08'51", na extensão de 226,17m do vértice**417** segue até o vértice **418**, de coordenada UTM E= 183.244,37m e N= 7.987.353,01m no azimute de 93°37'47", na extensão de 84,30m do vértice**418** segue até o vértice **419**, de coordenada UTM E= 183.207,11m e N= 7.987.495,28m no azimute de 345°19'26", na extensão de 147,06m do vértice**419** segue até o vértice **420**, de coordenada UTM E= 183.173,49m e N= 7.987.574,92m no azimute de 337°06'48", na extensão de 86,44m do vértice**420** segue até o vértice **421**, de coordenada UTM E= 183.155,06m e N= 7.987.596,59m no azimute de 319°36'41", na extensão de 28,45m do vértice**421** segue até o vértice **422**, de coordenada UTM E= 183.094,42m e N= 7.987.653,28m no azimute de 313°04'26", na extensão de 83,01m do vértice**422** segue até o vértice **423**, de coordenada UTM E= 183.098,53m e N= 7.987.690,13m no azimute de 6°21'32", na extensão de 37,07m do vértice**423** segue até o vértice **424**, de coordenada UTM E= 183.088,77m e N= 7.987.703,13m no azimute de 323°06'22", na extensão de 16,26m do vértice**424** segue até o vértice **425**, de coordenada UTM E= 183.088,77m e N= 7.987.719,92m no azimute de 0°00'00", na extensão de 16,79m do vértice**425** segue até o vértice **426**, de coordenada UTM E=




183.094,19m e N= 7.987.733,47m no azimute de 21°49'03", na extensão de 14,59m do vértice**426** segue até o vértice **427**, de coordenada UTM E= 183.080,09m e N= 7.987.772,47m no azimute de 340°07'49", na extensão de 41,48m do vértice**427** segue até o vértice **428**, de coordenada UTM E= 183.088,22m e N= 7.987.795,77m no azimute de 19°14'44", na extensão de 24,67m do vértice**428** segue até o vértice **429**, de coordenada UTM E= 183.078,37m e N= 7.987.860,83m no azimute de 351°23'19", na extensão de 65,80m do vértice**429** segue até o vértice **430**, de coordenada UTM E= 183.075,19m e N= 7.987.899,51m no azimute de 355°17'44", na extensão de 38,81m do vértice**430** segue até o vértice **431**, de coordenada UTM E= 183.067,60m e N= 7.987.914,21m no azimute de 332°41'36", na extensão de 16,55m do vértice**431** segue até o vértice **432**, de coordenada UTM E= 183.068,06m e N= 7.987.961,35m no azimute de 0°33'51", na extensão de 47,13m do vértice**432** segue até o vértice **433**, de coordenada UTM E= 183.063,25m e N= 7.987.994,62m no azimute de 351°46'42", na extensão de 33,61m do vértice**433** segue até o vértice **434**, de coordenada UTM E= 183.050,24m e N= 7.988.017,37m no azimute de 330°14'02", na extensão de 26,21m do vértice**434** segue até o vértice **435**, de coordenada UTM E= 183.042,11m e N= 7.988.026,58m no azimute de 318°33'13", na extensão de 12,29m do vértice**435** segue até o vértice **436**, de coordenada UTM E= 183.028,01m e N= 7.988.084,98m no azimute de 346°25'48", na extensão de 60,07m do vértice**436** segue até o vértice **437**, de coordenada UTM E= 183.024,94m e N= 7.988.115,64m no azimute de 354°17'07", na extensão de 30,82m do vértice**437** segue até o vértice **438**, de coordenada UTM E= 183.037,99m e N= 7.988.148,61m no azimute de 21°35'14", na extensão de 35,45m do vértice**438** segue até o vértice **439**, de coordenada UTM E= 183.033,40m e N= 7.988.234,09m no azimute de 356°55'38", na extensão de 85,61m do vértice**439** segue até o vértice **440**, de coordenada UTM E= 183.039,54m e N= 7.988.281,63m no azimute de 7°21'32", na extensão de 47,93m do vértice**440** segue até o vértice **441**, de coordenada UTM E= 183.034,93m e N= 7.988.311,53m no azimute de 351°14'47", na extensão de 30,25m do vértice**441** segue até o vértice **442**, de coordenada UTM E= 183.038,00m e N= 7.988.336,06m no azimute de 7°07'49", na extensão de 24,73m do vértice**442** segue até o vértice **443**, de coordenada UTM E= 183.052,58m e N= 7.988.365,96m no azimute de 25°59'39", na extensão de 33,27m do vértice**443** segue até o vértice **444**, de coordenada UTM E= 183.064,66m e N= 7.988.476,70m no azimute de 6°13'29", na extensão de 111,39m do vértice**444** segue até o vértice **445**, de coordenada UTM E= 183.056,15m e N= 7.988.522,06m no azimute de 349°22'14", na extensão de 46,15m do vértice**445** segue até o vértice **446**, de coordenada UTM E= 183.071,75m e N= 7.988.553,71m no azimute de 26°14'31", na extensão de 35,29m do vértice**446** segue até o vértice **447**, de coordenada UTM E= 183.088,77m e N= 7.988.673,52m no azimute de 8°05'11", na extensão de 121,01m do vértice**447** segue até o vértice **448**, de coordenada UTM E=




183.105,84m e N= 7.988.759,28m no azimute de  $11^{\circ}15'28''$ , na extensão de 87,44m do vértice**448** segue até o vértice **449**, de coordenada UTM E= 183.114,36m e N= 7.988.775,34m no azimute de  $27^{\circ}55'00''$ , na extensão de 18,18m do vértice**449** segue até o vértice **450**, de coordenada UTM E= 183.137,25m e N= 7.988.911,25m no azimute de  $9^{\circ}33'44''$ , na extensão de 137,82m do vértice**450** segue até o vértice **451**, de coordenada UTM E= 183.137,25m e N= 7.988.980,92m no azimute de  $0^{\circ}00'00''$ , na extensão de 69,67m do vértice**451** segue até o vértice **452**, de coordenada UTM E= 183.160,49m e N= 7.989.058,34m no azimute de  $16^{\circ}42'46''$ , na extensão de 80,83m do vértice**452** segue até o vértice **453**, de coordenada UTM E= 183.220,54m e N= 7.989.197,68m no azimute de  $23^{\circ}18'46''$ , na extensão de 151,73m do vértice**453** segue até o vértice **454**, de coordenada UTM E= 183.255,41m e N= 7.989.228,65m no azimute de  $48^{\circ}23'25''$ , na extensão de 46,63m do vértice**454** segue até o vértice **455**, de coordenada UTM E= 183.301,90m e N= 7.989.288,64m no azimute de  $37^{\circ}46'15''$ , na extensão de 75,90m do vértice**455** segue até o vértice **456**, de coordenada UTM E= 183.466,54m e N= 7.989.447,34m no azimute de  $46^{\circ}03'14''$ , na extensão de 228,68m do vértice**456** segue até o vértice **457**, de coordenada UTM E= 183.525,06m e N= 7.989.552,78m no azimute de  $29^{\circ}01'49''$ , na extensão de 120,58m do vértice**457** segue até o vértice **458**, de coordenada UTM E= 183.546,04m e N= 7.989.570,88m no azimute de  $49^{\circ}12'40''$ , na extensão de 27,71m do vértice**458** segue até o vértice **459**, de coordenada UTM E= 183.547,95m e N= 7.989.626,15m no azimute de  $1^{\circ}58'34''$ , na extensão de 55,30m do vértice**459** segue até o vértice **460**, de coordenada UTM E= 183.553,81m e N= 7.989.719,94m no azimute de  $3^{\circ}34'42''$ , na extensão de 93,97m do vértice**460** segue até o vértice **461**, de coordenada UTM E= 183.570,64m e N= 7.989.751,17m no azimute de  $28^{\circ}19'16''$ , na extensão de 35,48m do vértice**461** segue até o vértice **462**, de coordenada UTM E= 183.642,77m e N= 7.989.825,64m no azimute de  $44^{\circ}05'07''$ , na extensão de 103,68m do vértice**462** segue até o vértice **463**, de coordenada UTM E= 183.669,22m e N= 7.989.873,68m no azimute de  $28^{\circ}49'55''$ , na extensão de 54,84m do vértice**463** segue até o vértice **464**, de coordenada UTM E= 183.674,30m e N= 7.990.078,44m no azimute de  $1^{\circ}25'09''$ , na extensão de 204,82m do vértice**464** segue até o vértice **465**, de coordenada UTM E= 183.696,40m e N= 7.990.131,44m no azimute de  $22^{\circ}38'15''$ , na extensão de 57,42m do vértice**465** segue até o vértice **466**, de coordenada UTM E= 183.680,55m e N= 7.990.207,83m no azimute de  $348^{\circ}16'46''$ , na extensão de 78,02m do vértice**466** segue até o vértice **467**, de coordenada UTM E= 183.696,00m e N= 7.990.213,12m no azimute de  $71^{\circ}05'53''$ , na extensão de 16,33m do vértice**467** segue até o vértice **468**, de coordenada UTM E= 183.705,46m e N= 7.990.214,26m no azimute de  $83^{\circ}08'58''$ , na extensão de 9,53m do vértice**468** segue até o vértice **469**, de coordenada UTM E= 183.740,71m e N= 7.990.208,38m no azimute de  $99^{\circ}28'21''$ , na extensão de 35,73m do vértice**469** segue até o vértice **470**, de coordenada UTM E=



183.771,07m e N= 7.990.210,23m no azimute de  $86^{\circ}31'16''$ , na extensão de 30,42m do vértice**470** segue até o vértice **471**, de coordenada UTM E= 183.780,01m e N= 7.990.207,90m no azimute de  $104^{\circ}37'13''$ , na extensão de 9,23m do vértice**471** segue até o vértice **472**, de coordenada UTM E= 183.846,54m e N= 7.990.178,55m no azimute de  $113^{\circ}47'58''$ , na extensão de 72,72m do vértice**472** segue até o vértice **473**, de coordenada UTM E= 183.856,33m e N= 7.990.177,26m no azimute de  $97^{\circ}31'54''$ , na extensão de 9,87m do vértice**473** segue até o vértice **474**, de coordenada UTM E= 183.911,91m e N= 7.990.177,92m no azimute de  $89^{\circ}19'07''$ , na extensão de 55,59m do vértice**474** segue até o vértice **475**, de coordenada UTM E= 183.928,99m e N= 7.990.170,21m no azimute de  $114^{\circ}17'31''$ , na extensão de 18,74m do vértice**475** segue até o vértice **476**, de coordenada UTM E= 183.940,13m e N= 7.990.156,52m no azimute de  $140^{\circ}52'07''$ , na extensão de 17,65m do vértice**476** segue até o vértice **477**, de coordenada UTM E= 183.999,68m e N= 7.990.054,15m no azimute de  $149^{\circ}48'45''$ , na extensão de 118,43m do vértice**477** segue até o vértice **478**, de coordenada UTM E= 184.145,58m e N= 7.989.948,04m no azimute de  $126^{\circ}01'41''$ , na extensão de 180,41m do vértice**478** segue até o vértice **479**, de coordenada UTM E= 184.290,20m e N= 7.990.020,97m no azimute de  $63^{\circ}14'19''$ , na extensão de 161,97m do vértice**479** segue até o vértice **480**, de coordenada UTM E= 184.423,87m e N= 7.990.267,82m no azimute de  $28^{\circ}26'09''$ , na extensão de 280,72m do vértice**480** segue até o vértice **481**, de coordenada UTM E= 184.470,05m e N= 7.990.371,20m no azimute de  $24^{\circ}04'16''$ , na extensão de 113,23m do vértice**481** segue até o vértice **482**, de coordenada UTM E= 184.518,41m e N= 7.990.440,94m no azimute de  $34^{\circ}44'08''$ , na extensão de 84,86m do vértice**482** segue até o vértice **483**, de coordenada UTM E= 184.566,03m e N= 7.990.490,40m no azimute de  $43^{\circ}55'00''$ , na extensão de 68,66m do vértice**483** segue até o vértice **484**, de coordenada UTM E= 184.593,85m e N= 7.990.513,25m no azimute de  $50^{\circ}36'24''$ , na extensão de 36,01m do vértice**484** segue até o vértice **485**, de coordenada UTM E= 184.622,05m e N= 7.990.525,26m no azimute de  $66^{\circ}55'57''$ , na extensão de 30,65m do vértice**485** segue até o vértice **486**, de coordenada UTM E= 184.642,38m e N= 7.990.538,36m no azimute de  $57^{\circ}11'45''$ , na extensão de 24,18m do vértice**486** segue até o vértice **487**, de coordenada UTM E= 184.659,36m e N= 7.990.554,38m no azimute de  $46^{\circ}39'39''$ , na extensão de 23,35m do vértice**487** segue até o vértice **488**, de coordenada UTM E= 184.668,57m e N= 7.990.577,76m no azimute de  $21^{\circ}30'23''$ , na extensão de 25,13m do vértice**488** segue até o vértice **489**, de coordenada UTM E= 184.666,84m e N= 7.990.612,84m no azimute de  $357^{\circ}10'49''$ , na extensão de 35,13m do vértice**489** segue até o vértice **490**, de coordenada UTM E= 184.676,76m e N= 7.990.713,69m no azimute de  $5^{\circ}37'08''$ , na extensão de 101,33m do vértice**490** segue até o vértice **491**, de coordenada UTM E= 184.687,68m e N= 7.990.752,36m no azimute de  $15^{\circ}46'24''$ , na extensão de 40,18m do vértice**491** segue até o vértice **492**, de coordenada UTM E=



184.718,99m e N= 7.990.823,99m no azimute de 23°36'20", na extensão de 78,18m do vértice**492** segue até o vértice **493**, de coordenada UTM E= 184.763,43m e N= 7.990.904,84m no azimute de 28°47'50", na extensão de 92,26m do vértice**493** segue até o vértice **494**, de coordenada UTM E= 184.796,38m e N= 7.990.951,48m no azimute de 35°14'28", na extensão de 57,11m do vértice**494** segue até o vértice **495**, de coordenada UTM E= 184.828,96m e N= 7.990.965,70m no azimute de 66°25'41", na extensão de 35,54m do vértice**495** segue até o vértice **496**, de coordenada UTM E= 184.948,74m e N= 7.990.995,27m no azimute de 76°07'52", na extensão de 123,37m do vértice**496** segue até o vértice **497**, de coordenada UTM E= 185.034,42m e N= 7.991.123,12m no azimute de 33°49'39", na extensão de 153,90m do vértice**497** segue até o vértice **498**, de coordenada UTM E= 185.109,56m e N= 7.991.201,76m no azimute de 43°41'52", na extensão de 108,77m do vértice**498** segue até o vértice **499**, de coordenada UTM E= 185.048,72m e N= 7.991.233,07m no azimute de 297°13'47", na extensão de 68,42m do vértice**499** segue até o vértice **500**, de coordenada UTM E= 185.063,16m e N= 7.991.293,60m no azimute de 13°24'55", na extensão de 62,23m do vértice**500** segue até o vértice **501**, de coordenada UTM E= 185.017,05m e N= 7.991.398,14m no azimute de 336°11'59", na extensão de 114,26m do vértice**501** segue até o vértice **502**, de coordenada UTM E= 185.020,59m e N= 7.991.435,73m no azimute de 5°22'52", na extensão de 37,76m do vértice**502** segue até o vértice **503**, de coordenada UTM E= 185.056,06m e N= 7.991.552,29m no azimute de 16°55'37", na extensão de 121,84m do vértice**503** segue até o vértice **504**, de coordenada UTM E= 185.061,38m e N= 7.991.578,87m no azimute de 11°19'16", na extensão de 27,11m do vértice**504** segue até o vértice **505**, de coordenada UTM E= 185.050,74m e N= 7.991.741,88m no azimute de 356°15'55", na extensão de 163,36m do vértice**505** segue até o vértice **506**, de coordenada UTM E= 185.036,56m e N= 7.991.780,87m no azimute de 340°00'06", na extensão de 41,48m do vértice**506** segue até o vértice **507**, de coordenada UTM E= 185.022,37m e N= 7.991.828,71m no azimute de 343°28'53", na extensão de 49,90m do vértice**507** segue até o vértice **508**, de coordenada UTM E= 185.018,82m e N= 7.991.887,18m no azimute de 356°31'43", na extensão de 58,58m do vértice**508** segue até o vértice **509**, de coordenada UTM E= 185.022,37m e N= 7.992.028,93m no azimute de 1°26'00", na extensão de 141,80m do vértice**509** segue até o vértice **510**, de coordenada UTM E= 184.993,98m e N= 7.992.086,40m no azimute de 333°42'42", na extensão de 64,09m do vértice**510** segue até o vértice **511**, de coordenada UTM E= 184.976,19m e N= 7.992.187,71m no azimute de 350°02'29", na extensão de 102,86m do vértice**511** segue até o vértice **512**, de coordenada UTM E= 184.944,27m e N= 7.992.262,12m no azimute de 336°47'02", na extensão de 80,98m do vértice**512** segue até o vértice **513**, de coordenada UTM E= 184.937,17m e N= 7.992.353,26m no azimute de 355°32'29", na extensão de 91,41m do vértice**513** segue até o vértice **514**, de coordenada UTM E=




184.922,99m e N= 7.992.418,05m no azimute de 347°39'32", na extensão de 66,33m do vértice**514** segue até o vértice **515**, de coordenada UTM E= 184.924,76m e N= 7.992.487,15m no azimute de 1°28'14", na extensão de 69,13m do vértice**515** segue até o vértice **516**, de coordenada UTM E= 184.899,36m e N= 7.992.538,12m no azimute de 333°30'22", na extensão de 56,94m do vértice**516** segue até o vértice **517**, de coordenada UTM E= 184.985,75m e N= 7.992.585,04m no azimute de 61°29'20", na extensão de 98,31m do vértice**517** segue até o vértice **518**, de coordenada UTM E= 185.017,71m e N= 7.992.662,06m no azimute de 22°32'14", na extensão de 83,38m do vértice**518** segue até o vértice **519**, de coordenada UTM E= 185.017,71m e N= 7.992.748,69m no azimute de 0°00'00", na extensão de 86,63m do vértice**519** segue até o vértice **520**, de coordenada UTM E= 185.027,79m e N= 7.992.854,46m no azimute de 5°26'41", na extensão de 106,25m do vértice**520** segue até o vértice **521**, de coordenada UTM E= 185.024,77m e N= 7.992.903,44m no azimute de 356°28'26", na extensão de 49,07m do vértice**521** segue até o vértice **522**, de coordenada UTM E= 185.034,85m e N= 7.992.936,06m no azimute de 17°09'59", na extensão de 34,14m do vértice**522** segue até o vértice **523**, de coordenada UTM E= 185.067,11m e N= 7.992.996,50m no azimute de 28°05'35", na extensão de 68,52m do vértice**523** segue até o vértice **524**, de coordenada UTM E= 185.076,22m e N= 7.993.060,72m no azimute de 8°04'27", na extensão de 64,86m do vértice**524** segue até o vértice **525**, de coordenada UTM E= 185.099,06m e N= 7.993.084,03m no azimute de 44°24'33", na extensão de 32,63m do vértice**525** segue até o vértice **526**, de coordenada UTM E= 185.101,05m e N= 7.993.126,69m no azimute de 2°39'56", na extensão de 42,70m do vértice**526** segue até o vértice **527**, de coordenada UTM E= 185.089,63m e N= 7.993.153,47m no azimute de 336°54'41", na extensão de 29,12m do vértice**527** segue até o vértice **528**, de coordenada UTM E= 185.103,53m e N= 7.993.192,66m no azimute de 19°31'53", na extensão de 41,58m do vértice**528** segue até o vértice **529**, de coordenada UTM E= 185.132,81m e N= 7.993.211,39m no azimute de 57°23'25", na extensão de 34,76m do vértice**529** segue até o vértice **530**, de coordenada UTM E= 185.161,70m e N= 7.993.246,10m no azimute de 39°45'50", na extensão de 45,16m do vértice**530** segue até o vértice **531**, de coordenada UTM E= 185.179,07m e N= 7.993.259,00m no azimute de 53°25'00", na extensão de 21,64m do vértice**531** segue até o vértice **532**, de coordenada UTM E= 185.191,98m e N= 7.993.263,46m no azimute de 70°55'18", na extensão de 13,66m do vértice**532** segue até o vértice **533**, de coordenada UTM E= 185.202,40m e N= 7.993.273,38m no azimute de 46°25'29", na extensão de 14,39m do vértice**533** segue até o vértice **534**, de coordenada UTM E= 185.190,98m e N= 7.993.297,69m no azimute de 334°50'02", na extensão de 26,85m do vértice**534** segue até o vértice **535**, de coordenada UTM E= 185.173,11m e N= 7.993.315,54m no azimute de 314°58'33", na extensão de 25,26m do vértice**535** segue até o vértice **536**, de coordenada UTM E=




185.174,60m e N= 7.993.332,10m no azimute de 5°07'40", na extensão de 16,63m do vértice**536** segue até o vértice **537**, de coordenada UTM E= 185.189,99m e N= 7.993.354,61m no azimute de 34°21'14", na extensão de 27,27m do vértice**537** segue até o vértice **538**, de coordenada UTM E= 185.199,42m e N= 7.993.382,20m no azimute de 18°52'57", na extensão de 29,15m do vértice**538** segue até o vértice **539**, de coordenada UTM E= 185.197,44m e N= 7.993.425,16m no azimute de 357°21'26", na extensão de 43,01m do vértice**539** segue até o vértice **540**, de coordenada UTM E= 185.190,49m e N= 7.993.459,88m no azimute de 348°40'50", na extensão de 35,41m do vértice**540** segue até o vértice **541**, de coordenada UTM E= 185.184,65m e N= 7.993.518,78m no azimute de 354°20'22", na extensão de 59,19m do vértice**541** segue até o vértice **542**, de coordenada UTM E= 185.094,30m e N= 7.993.548,75m no azimute de 288°21'05", na extensão de 95,19m do vértice**542** segue até o vértice **543**, de coordenada UTM E= 185.054,22m e N= 7.993.576,24m no azimute de 304°26'14", na extensão de 48,60m do vértice**543** segue até o vértice **544**, de coordenada UTM E= 185.005,48m e N= 7.993.609,22m no azimute de 304°05'28", na extensão de 58,84m do vértice**544** segue até o vértice **545**, de coordenada UTM E= 184.971,69m e N= 7.993.650,05m no azimute de 320°23'16", na extensão de 53,01m do vértice**545** segue até o vértice **546**, de coordenada UTM E= 184.958,33m e N= 7.993.666,55m no azimute de 320°59'08", na extensão de 21,22m do vértice**546** segue até o vértice **547**, de coordenada UTM E= 184.948,89m e N= 7.993.715,23m no azimute de 349°02'07", na extensão de 49,59m do vértice**547** segue até o vértice **548**, de coordenada UTM E= 184.948,89m e N= 7.993.730,16m no azimute de 0°00'00", na extensão de 14,92m do vértice**548** segue até o vértice **549**, de coordenada UTM E= 184.936,32m e N= 7.993.774,92m no azimute de 344°18'30", na extensão de 46,49m do vértice**549** segue até o vértice **550**, de coordenada UTM E= 184.925,14m e N= 7.993.808,64m no azimute de 341°39'19", na extensão de 35,53m do vértice**550** segue até o vértice **551**, de coordenada UTM E= 184.849,08m e N= 7.993.889,62m no azimute de 316°47'48", na extensão de 111,10m do vértice**551** segue até o vértice **552**, de coordenada UTM E= 184.822,04m e N= 7.993.900,57m no azimute de 292°01'56", na extensão de 29,17m do vértice**552** segue até o vértice **553**, de coordenada UTM E= 184.811,08m e N= 7.993.899,20m no azimute de 262°52'51", na extensão de 11,04m do vértice**553** segue até o vértice **554**, de coordenada UTM E= 184.767,11m e N= 7.993.866,60m no azimute de 233°27'12", na extensão de 54,73m do vértice**554** segue até o vértice **555**, de coordenada UTM E= 184.711,66m e N= 7.993.823,17m no azimute de 231°55'44", na extensão de 70,44m do vértice**555** segue até o vértice **556**, de coordenada UTM E= 184.676,41m e N= 7.993.824,16m no azimute de 271°36'02", na extensão de 35,26m do vértice**556** segue até o vértice **557**, de coordenada UTM E= 184.617,88m e N= 7.993.843,31m no azimute de 288°07'07", na extensão de 61,58m do vértice**557** segue até o vértice **558**, de coordenada UTM E=




184.562,08m e N= 7.993.886,75m no azimute de 307°54'15", na extensão de 70,72m do vértice**558** segue até o vértice **559**, de coordenada UTM E= 184.531,33m e N= 7.993.942,66m no azimute de 331°11'32", na extensão de 63,80m do vértice**559** segue até o vértice **560**, de coordenada UTM E= 184.513,50m e N= 7.993.958,63m no azimute de 311°51'08", na extensão de 23,94m do vértice**560** segue até o vértice **561**, de coordenada UTM E= 184.464,93m e N= 7.993.983,82m no azimute de 297°24'30", na extensão de 54,72m do vértice**561** segue até o vértice **562**, de coordenada UTM E= 184.445,25m e N= 7.994.009,62m no azimute de 322°40'22", na extensão de 32,45m do vértice**562** segue até o vértice **563**, de coordenada UTM E= 184.391,26m e N= 7.994.069,36m no azimute de 317°53'21", na extensão de 80,52m do vértice**563** segue até o vértice **564**, de coordenada UTM E= 184.340,25m e N= 7.994.107,49m no azimute de 306°46'53", na extensão de 63,69m do vértice**564** segue até o vértice **565**, de coordenada UTM E= 184.325,18m e N= 7.994.112,92m no azimute de 289°49'30", na extensão de 16,02m do vértice**565** segue até o vértice **566**, de coordenada UTM E= 184.307,37m e N= 7.994.104,32m no azimute de 244°13'03", na extensão de 19,77m do vértice**566** segue até o vértice **567**, de coordenada UTM E= 184.275,58m e N= 7.994.127,64m no azimute de 306°15'01", na extensão de 39,43m do vértice**567** segue até o vértice **568**, de coordenada UTM E= 184.265,50m e N= 7.994.142,35m no azimute de 325°35'52", na extensão de 17,83m do vértice**568** segue até o vértice **569**, de coordenada UTM E= 184.258,27m e N= 7.994.188,43m no azimute de 351°05'19", na extensão de 46,65m do vértice**569** segue até o vértice **570**, de coordenada UTM E= 184.231,15m e N= 7.994.229,48m no azimute de 326°32'14", na extensão de 49,20m do vértice**570** segue até o vértice **571**, de coordenada UTM E= 184.217,97m e N= 7.994.263,55m no azimute de 338°51'34", na extensão de 36,53m do vértice**571** segue até o vértice **572**, de coordenada UTM E= 184.146,67m e N= 7.994.331,69m no azimute de 313°42'07", na extensão de 98,63m do vértice**572** segue até o vértice **573**, de coordenada UTM E= 184.018,79m e N= 7.994.430,81m no azimute de 307°46'43", na extensão de 161,80m do vértice**573** segue até o vértice **574**, de coordenada UTM E= 183.942,13m e N= 7.994.547,53m no azimute de 326°42'14", na extensão de 139,64m do vértice**574** segue até o vértice **575**, de coordenada UTM E= 183.933,66m e N= 7.994.577,52m no azimute de 344°14'08", na extensão de 31,16m do vértice**575** segue até o vértice **576**, de coordenada UTM E= 183.934,43m e N= 7.994.605,97m no azimute de 1°33'01", na extensão de 28,46m do vértice**576** segue até o vértice **577**, de coordenada UTM E= 183.947,52m e N= 7.994.669,79m no azimute de 11°35'07", na extensão de 65,15m do vértice**577** segue até o vértice **578**, de coordenada UTM E= 183.945,98m e N= 7.994.724,39m no azimute de 358°23'03", na extensão de 54,62m do vértice**578** segue até o vértice **579**, de coordenada UTM E= 184.018,64m e N= 7.994.702,87m no azimute de 106°29'42", na extensão de 75,78m do vértice**579** segue até o vértice **580**, de coordenada UTM E=



184.053,29m e N= 7.994.683,89m no azimute de 118°42'48", na extensão de 39,50m do vértice**580** segue até o vértice **581**, de coordenada UTM E= 184.131,26m e N= 7.994.657,43m no azimute de 108°44'48", na extensão de 82,35m do vértice**581** segue até o vértice **582**, de coordenada UTM E= 184.233,05m e N= 7.994.636,29m no azimute de 101°44'01", na extensão de 103,96m do vértice**582** segue até o vértice **583**, de coordenada UTM E= 184.304,53m e N= 7.994.618,48m no azimute de 103°59'28", na extensão de 73,66m do vértice**583** segue até o vértice **584**, de coordenada UTM E= 184.395,49m e N= 7.994.637,95m no azimute de 77°54'55", na extensão de 93,03m do vértice**584** segue até o vértice **585**, de coordenada UTM E= 184.464,80m e N= 7.994.653,10m no azimute de 77°40'18", na extensão de 70,94m do vértice**585** segue até o vértice **586**, de coordenada UTM E= 184.544,93m e N= 7.994.644,94m no azimute de 95°48'46", na extensão de 80,54m do vértice**586** segue até o vértice **587**, de coordenada UTM E= 184.614,24m e N= 7.994.653,10m no azimute de 83°17'18", na extensão de 69,79m do vértice**587** segue até o vértice **588**, de coordenada UTM E= 184.679,22m e N= 7.994.674,74m no azimute de 71°34'46", na extensão de 68,48m do vértice**588** segue até o vértice **589**, de coordenada UTM E= 184.720,37m e N= 7.994.676,90m no azimute de 86°59'23", na extensão de 41,21m do vértice**589** segue até o vértice **590**, de coordenada UTM E= 184.789,67m e N= 7.994.646,86m no azimute de 113°26'21", na extensão de 75,53m do vértice**590** segue até o vértice **591**, de coordenada UTM E= 184.884,97m e N= 7.994.631,46m no azimute de 99°10'39", na extensão de 96,54m do vértice**591** segue até o vértice **592**, de coordenada UTM E= 184.986,76m e N= 7.994.663,92m no azimute de 72°18'50", na extensão de 106,84m do vértice**592** segue até o vértice **593**, de coordenada UTM E= 185.024,27m e N= 7.994.685,15m no azimute de 60°28'59", na extensão de 43,10m do vértice**593** segue até o vértice **594**, de coordenada UTM E= 185.104,34m e N= 7.994.631,33m no azimute de 123°54'33", na extensão de 96,48m do vértice**594** segue até o vértice **595**, de coordenada UTM E= 185.179,52m e N= 7.994.570,87m no azimute de 128°48'21", na extensão de 96,48m do vértice**595** segue até o vértice **596**, de coordenada UTM E= 185.274,68m e N= 7.994.500,70m no azimute de 126°24'19", na extensão de 118,24m do vértice**596** segue até o vértice **597**, de coordenada UTM E= 185.447,45m e N= 7.994.411,47m no azimute de 117°18'50", na extensão de 194,45m do vértice**597** segue até o vértice **598**, de coordenada UTM E= 185.991,69m e N= 7.994.461,15m no azimute de 84°47'03", na extensão de 546,50m do vértice**598** segue até o vértice **599**, de coordenada UTM E= 185.525,79m e N= 7.995.304,45m no azimute de 331°04'50", na extensão de 963,44m do vértice**599** segue até o vértice **600**, de coordenada UTM E= 184.748,63m e N= 7.996.710,81m no azimute de 331°04'30", na extensão de 1.606,80m do vértice**600** segue até o vértice **601**, de coordenada UTM E= 184.314,48m e N= 7.997.237,76m no azimute de 320°30'53", na extensão de 682,76m do vértice**601** segue até o vértice **602**, de coordenada UTM E=



184.261,75m e N= 7.997.346,71m no azimute de 334°10'37", na extensão de 121,04m do vértice**602** segue até o vértice **603**, de coordenada UTM E= 184.163,65m e N= 7.997.608,81m no azimute de 339°28'44", na extensão de 279,86m do vértice**603** segue até o vértice **604**, de coordenada UTM E= 184.178,86m e N= 7.997.606,87m no azimute de 97°17'26", na extensão de 15,33m do vértice**604** segue até o vértice **605**, de coordenada UTM E= 184.202,20m e N= 7.997.600,78m no azimute de 104°36'30", na extensão de 24,12m do vértice**605** segue até o vértice **606**, de coordenada UTM E= 184.219,35m e N= 7.997.582,53m no azimute de 136°47'16", na extensão de 25,04m do vértice**606** segue até o vértice **607**, de coordenada UTM E= 184.222,40m e N= 7.997.559,21m no azimute de 172°33'50", na extensão de 23,52m do vértice**607** segue até o vértice **608**, de coordenada UTM E= 184.224,43m e N= 7.997.531,32m no azimute de 175°50'11", na extensão de 27,96m do vértice**608** segue até o vértice **609**, de coordenada UTM E= 184.262,71m e N= 7.997.516,29m no azimute de 111°26'23", na extensão de 41,14m do vértice**609** segue até o vértice **610**, de coordenada UTM E= 184.301,14m e N= 7.997.522,01m no azimute de 81°32'12", na extensão de 38,85m do vértice**610** segue até o vértice **611**, de coordenada UTM E= 184.327,31m e N= 7.997.539,16m no azimute de 56°44'48", na extensão de 31,29m do vértice**611** segue até o vértice **612**, de coordenada UTM E=184.365,74m e N= 7.997.551,42m no azimute de 72°18'50", na extensão de 40,34m do vértice**612** segue até o vértice **613**, de coordenada UTM E= 184.393,53m e N= 7.997.553,05m no azimute de 86°38'17", na extensão de 27,85m do vértice**613** segue até o vértice **614**, de coordenada UTM E= 184.440,14m e N= 7.997.558,77m no azimute de 83°00'15", na extensão de 46,96m do vértice**614** segue até o vértice **615**, de coordenada UTM E= 184.479,39m e N= 7.997.586,54m no azimute de 54°42'45", na extensão de 48,08m do vértice**615** segue até o vértice **616**, de coordenada UTM E= 184.515,36m e N= 7.997.597,98m no azimute de 72°21'51", na extensão de 37,75m do vértice**616** segue até o vértice **617**, de coordenada UTM E= 184.565,24m e N= 7.997.611,87m no azimute de 74°26'23", na extensão de 51,77m do vértice**617** segue até o vértice **618**, de coordenada UTM E= 184.609,65m e N= 7.997.616,04m no azimute de 84°37'42", na extensão de 44,61m do vértice**618** segue até o vértice **619**, de coordenada UTM E= 184.642,35m e N= 7.997.615,23m no azimute de 91°25'52", na extensão de 32,72m do vértice**619** segue até o vértice **620**, de coordenada UTM E= 184.668,52m e N= 7.997.616,04m no azimute de 88°12'41", na extensão de 26,18m do vértice**620** segue até o vértice **621**, de coordenada UTM E= 184.697,14m e N= 7.997.625,03m no azimute de 72°33'55", na extensão de 29,99m do vértice**621** segue até o vértice **622**, de coordenada UTM E= 184.730,66m e N= 7.997.620,13m no azimute de 98°19'09", na extensão de 33,88m do vértice**622** segue até o vértice **623**, de coordenada UTM E= 184.746,19m e N= 7.997.625,03m no azimute de 72°29'18", na extensão de 16,29m do vértice**623** segue até o vértice **624**, de coordenada UTM E=




184.781,35m e N= 7.997.651,17m no azimute de 53°22'02", na extensão de 43,81m do vértice**624** segue até o vértice **625**, de coordenada UTM E= 184.809,15m e N= 7.997.701,00m no azimute de 29°09'22", na extensão de 57,06m do vértice**625** segue até o vértice **626**, de coordenada UTM E= 184.810,79m e N= 7.997.723,06m no azimute de 4°14'21", na extensão de 22,12m do vértice**626** segue até o vértice **627**, de coordenada UTM E= 184.844,31m e N= 7.997.747,57m no azimute de 53°49'53", na extensão de 41,53m do vértice**627** segue até o vértice **628**, de coordenada UTM E= 184.868,84m e N= 7.997.754,92m no azimute de 73°18'47", na extensão de 25,61m do vértice**628** segue até o vértice **629**, de coordenada UTM E= 184.895,00m e N= 7.997.783,51m no azimute de 42°27'40", na extensão de 38,76m do vértice**629** segue até o vértice **630**, de coordenada UTM E= 184.899,91m e N= 7.997.790,05m no azimute de 36°53'32", na extensão de 8,17m do vértice**630** segue até o vértice **631**, de coordenada UTM E= 184.900,89m e N= 7.997.798,88m no azimute de 6°21'18", na extensão de 8,89m do vértice**631** segue até o vértice **632**, de coordenada UTM E= 184.911,36m e N= 7.997.821,91m no azimute de 24°26'17", na extensão de 25,29m do vértice**632** segue até o vértice **633**, de coordenada UTM E= 184.927,71m e N= 7.997.833,35m no azimute de 55°02'03", na extensão de 19,96m do vértice**633** segue até o vértice **634**, de coordenada UTM E= 184.935,07m e N= 7.997.831,71m no azimute de 102°30'47", na extensão de 7,54m do vértice**634** segue até o vértice **635**, de coordenada UTM E= 184.955,51m e N= 7.997.818,64m no azimute de 122°35'49", na extensão de 24,26m do vértice**635** segue até o vértice **636**, de coordenada UTM E= 184.980,82m e N= 7.997.816,65m no azimute de 94°30'05", na extensão de 25,39m do vértice**636** segue até o vértice **637**, de coordenada UTM E= 184.995,39m e N= 7.997.819,56m no azimute de 78°42'05", na extensão de 14,85m do vértice**637** segue até o vértice **638**, de coordenada UTM E= 185.013,59m e N= 7.997.808,64m no azimute de 120°56'25", na extensão de 21,23m do vértice**638** segue até o vértice **639**, de coordenada UTM E= 185.016,50m e N= 7.997.801,67m no azimute de 157°21'33", na extensão de 7,55m do vértice**639** segue até o vértice **640**, de coordenada UTM E= 185.023,79m e N= 7.997.763,53m no azimute de 169°11'01", na extensão de 38,83m do vértice**640** segue até o vértice **641**, de coordenada UTM E= 185.023,06m e N= 7.997.743,88m no azimute de 182°07'19", na extensão de 19,66m do vértice**641** segue até o vértice **642**, de coordenada UTM E= 185.015,77m e N= 7.997.728,91m no azimute de 205°56'48", na extensão de 16,65m do vértice**642** segue até o vértice **643**, de coordenada UTM E= 184.985,92m e N= 7.997.726,42m no azimute de 265°14'17", na extensão de 29,96m do vértice**643** segue até o vértice **644**, de coordenada UTM E= 184.972,08m e N= 7.997.721,63m no azimute de 250°54'56", na extensão de 14,65m do vértice**644** segue até o vértice **645**, de coordenada UTM E= 184.976,45m e N= 7.997.704,59m no azimute de 165°36'13", na extensão de 17,59m do vértice**645** segue até o vértice **646**, de coordenada UTM E= 184.991,75m e N=




7.997.689,31m no azimute de  $134^{\circ}58'26''$ , na extensão de 21,62m do vértice**646** segue até o vértice **647**, de coordenada UTM E= 185.015,78m e N= 7.997.672,58m no azimute de  $124^{\circ}51'09''$ , na extensão de 29,29m do vértice**647** segue até o vértice **648**, de coordenada UTM E= 185.037,63m e N= 7.997.671,85m no azimute de  $91^{\circ}54'30''$ , na extensão de 21,86m do vértice**648** segue até o vértice **649**, de coordenada UTM E= 185.059,65m e N= 7.997.679,18m no azimute de  $71^{\circ}34'59''$ , na extensão de 23,21m do vértice**649** segue até o vértice **650**, de coordenada UTM E= 185.069,11m e N= 7.997.678,53m no azimute de  $93^{\circ}56'35''$ , na extensão de 9,48m do vértice**650** segue até o vértice **651**, de coordenada UTM E= 185.113,80m e N= 7.997.686,75m no azimute de  $79^{\circ}34'23''$ , na extensão de 45,44m do vértice**651** segue até o vértice **652**, de coordenada UTM E= 185.122,28m e N= 7.997.698,58m no azimute de  $35^{\circ}38'59''$ , na extensão de 14,56m do vértice**652** segue até o vértice **653**, de coordenada UTM E= 185.122,28m e N= 7.997.704,45m no azimute de  $0^{\circ}00'00''$ , na extensão de 5,87m do vértice**653** segue até o vértice **654**, de coordenada UTM E= 185.120,00m e N= 7.997.717,16m no azimute de  $349^{\circ}49'01''$ , na extensão de 12,91m do vértice**654** segue até o vértice **655**, de coordenada UTM E= 185.110,20m e N= 7.997.741,76m no azimute de  $338^{\circ}16'56''$ , na extensão de 26,48m do vértice**655** segue até o vértice **656**, de coordenada UTM E= 185.119,47m e N= 7.997.752,35m no azimute de  $41^{\circ}12'35''$ , na extensão de 14,08m do vértice**656** segue até o vértice **657**, de coordenada UTM E= 185.149,28m e N= 7.997.762,28m no azimute de  $71^{\circ}34'44''$ , na extensão de 31,42m do vértice**657** segue até o vértice **658**, de coordenada UTM E= 185.159,88m e N= 7.997.772,21m no azimute de  $46^{\circ}52'20''$ , na extensão de 14,52m do vértice**658** segue até o vértice **659**, de coordenada UTM E= 185.165,18m e N= 7.997.788,76m no azimute de  $17^{\circ}45'37''$ , na extensão de 17,38m do vértice**659** segue até o vértice **660**, de coordenada UTM E= 185.160,54m e N= 7.997.812,53m no azimute de  $348^{\circ}56'24''$ , na extensão de 24,22m do vértice**660** segue até o vértice **661**, de coordenada UTM E= 185.181,08m e N= 7.997.820,53m no azimute de  $68^{\circ}43'58''$ , na extensão de 22,05m do vértice**661** segue até o vértice **662**, de coordenada UTM E= 185.202,94m e N= 7.997.831,27m no azimute de  $63^{\circ}49'46''$ , na extensão de 24,36m do vértice**662** segue até o vértice **663**, de coordenada UTM E= 185.213,54m e N= 7.997.831,78m no azimute de  $87^{\circ}14'45''$ , na extensão de 10,61m do vértice**663** segue até o vértice **664**, de coordenada UTM E= 185.222,15m e N= 7.997.829,13m no azimute de  $107^{\circ}05'08''$ , na extensão de 9,01m do vértice**664** segue até o vértice **665**, de coordenada UTM E= 185.245,34m e N= 7.997.817,88m no azimute de  $115^{\circ}53'20''$ , na extensão de 25,77m do vértice**665** segue até o vértice **666**, de coordenada UTM E= 185.273,83m e N= 7.997.804,64m no azimute de  $114^{\circ}55'25''$ , na extensão de 31,41m do vértice**666** segue até o vértice **667**, de coordenada UTM E= 185.290,38m e N= 7.997.803,62m no azimute de  $93^{\circ}31'31''$ , na extensão de 16,59m do vértice**667** segue até o vértice **668**, de coordenada UTM E= 185.323,51m e N= 7.997.806,93m no azimute de



84°17'42", na extensão de 33,29m do vértice**668** segue até o vértice **669**, de coordenada UTM E= 185.334,11m e N= 7.997.809,94m no azimute de 74°10'23", na extensão de 11,02m do vértice**669** segue até o vértice **670**, de coordenada UTM E= 185.342,06m e N= 7.997.815,90m no azimute de 53°09'20", na extensão de 9,93m do vértice**670** segue até o vértice **671**, de coordenada UTM E= 185.349,35m e N= 7.997.840,39m no azimute de 16°34'13", na extensão de 25,55m do vértice**671** segue até o vértice **672**, de coordenada UTM E= 185.318,21m e N= 7.997.861,87m no azimute de 304°36'06", na extensão de 37,83m do vértice**672** segue até o vértice **673**, de coordenada UTM E= 185.314,90m e N= 7.997.873,48m no azimute de 344°06'03", na extensão de 12,07m do vértice**673** segue até o vértice **674**, de coordenada UTM E= 185.323,92m e N= 7.997.891,56m no azimute de 26°30'15", na extensão de 20,21m do vértice**674** segue até o vértice **675**, de coordenada UTM E= 185.338,07m e N= 7.997.903,07m no azimute de 50°53'54", na extensão de 18,24m do vértice**675** segue até o vértice **676**, de coordenada UTM E= 185.338,08m e N= 7.997.913,38m no azimute de 0°01'40", na extensão de 10,31m do vértice**676** segue até o vértice **677**, de coordenada UTM E= 185.333,35m e N= 7.997.922,52m no azimute de 332°40'51", na extensão de 10,30m do vértice**677** segue até o vértice **678**, de coordenada UTM E= 185.303,84m e N= 7.997.949,07m no azimute de 311°58'25", na extensão de 39,70m do vértice**678** segue até o vértice **679**, de coordenada UTM E= 185.302,67m e N= 7.997.959,38m no azimute de 353°29'47", na extensão de 10,37m do vértice**679** segue até o vértice **680**, de coordenada UTM E= 185.316,83m e N= 7.997.969,10m no azimute de 55°32'48", na extensão de 17,18m do vértice**680** segue até o vértice **681**, de coordenada UTM E= 185.331,58m e N= 7.997.973,82m no azimute de 72°16'18", na extensão de 15,49m do vértice**681** segue até o vértice **682**, de coordenada UTM E= 185.368,76m e N= 7.997.977,35m no azimute de 84°33'53", na extensão de 37,34m do vértice**682** segue até o vértice **683**, de coordenada UTM E= 185.408,29m e N= 7.998.001,49m no azimute de 58°35'53", na extensão de 46,32m do vértice**683** segue até o vértice **684**, de coordenada UTM E= 185.455,50m e N= 7.998.022,16m no azimute de 66°21'00", na extensão de 51,53m do vértice**684** segue até o vértice **685**, de coordenada UTM E= 185.464,94m e N= 7.998.029,23m no azimute de 53°09'09", na extensão de 11,80m do vértice**685** segue até o vértice **686**, de coordenada UTM E= 185.479,10m e N= 7.998.053,40m no azimute de 30°21'53", na extensão de 28,01m do vértice**686** segue até o vértice **687**, de coordenada UTM E= 185.496,21m e N= 7.998.065,78m no azimute de 54°06'56", na extensão de 21,12m do vértice**687** segue até o vértice **688**, de coordenada UTM E= 185.514,90m e N= 7.998.087,96m no azimute de 40°06'53", na extensão de 29,00m do vértice**688** segue até o vértice **689**, de coordenada UTM E= 185.525,46m e N= 7.998.096,07m no azimute de 52°30'26", na extensão de 13,32m do vértice**689** segue até o vértice **690**, de coordenada UTM E= 185.545,01m e N= 7.998.101,60m no azimute de 74°12'39", na extensão de



20,31m do vértice**690** segue até o vértice **691**, de coordenada UTM E= 185.566,77m e N= 7.998.105,28m no azimute de 80°23'15", na extensão de 22,07m do vértice**691** segue até o vértice **692**, de coordenada UTM E= 185.575,25m e N= 7.998.114,50m no azimute de 42°38'15", na extensão de 12,52m do vértice**692** segue até o vértice **693**, de coordenada UTM E= 185.572,67m e N= 7.998.123,34m no azimute de 343°43'45", na extensão de 9,21m do vértice**693** segue até o vértice **694**, de coordenada UTM E= 185.563,45m e N= 7.998.127,76m no azimute de 295°37'04", na extensão de 10,23m do vértice**694** segue até o vértice **695**, de coordenada UTM E= 185.528,41m e N= 7.998.132,49m no azimute de 277°40'54", na extensão de 35,36m do vértice**695** segue até o vértice **696**, de coordenada UTM E= 185.525,10m e N= 7.998.139,55m no azimute de 334°52'12", na extensão de 7,80m do vértice**696** segue até o vértice **697**, de coordenada UTM E= 185.535,79m e N= 7.998.162,03m no azimute de 25°26'38", na extensão de 24,89m do vértice**697** segue até o vértice **698**, de coordenada UTM E= 185.563,08m e N= 7.998.163,50m no azimute de 86°54'30", na extensão de 27,33m do vértice**698** segue até o vértice **699**, de coordenada UTM E= 185.571,56m e N= 7.998.187,45m no azimute de 19°30'14", na extensão de 25,41m do vértice**699** segue até o vértice **700**, de coordenada UTM E= 185.554,23m e N= 7.998.217,30m no azimute de 329°51'15", na extensão de 34,51m do vértice**700** segue até o vértice **701**, de coordenada UTM E= 185.568,05m e N= 7.998.255,88m no azimute de 19°42'27", na extensão de 40,98m do vértice**701** segue até o vértice **702**, de coordenada UTM E= 185.581,82m e N= 7.998.268,13m no azimute de 48°20'12", na extensão de 18,43m do vértice**702** segue até o vértice **703**, de coordenada UTM E= 185.584,21m e N= 7.998.287,56m no azimute de 7°00'16", na extensão de 19,58m do vértice**703** segue até o vértice **704**, de coordenada UTM E= 185.570,44m e N= 7.998.322,24m no azimute de 338°21'08", na extensão de 37,31m do vértice**704** segue até o vértice **705**, de coordenada UTM E= 185.592,06m e N= 7.998.344,74m no azimute de 43°51'22", na extensão de 31,21m do vértice**705** segue até o vértice **706**, de coordenada UTM E= 185.621,24m e N= 7.998.337,15m no azimute de 104°35'00", na extensão de 30,14m do vértice**706** segue até o vértice **707**, de coordenada UTM E= 185.651,62m e N= 7.998.292,23m no azimute de 145°55'52", na extensão de 54,24m do vértice**707** segue até o vértice **708**, de coordenada UTM E= 185.677,14m e N= 7.998.296,17m no azimute de 81°12'26", na extensão de 25,82m do vértice**708** segue até o vértice **709**, de coordenada UTM E= 185.734,26m e N= 7.998.326,53m no azimute de 62°00'40", na extensão de 64,69m do vértice**709** segue até o vértice **710**, de coordenada UTM E= 185.736,69m e N= 7.998.335,03m no azimute de 15°57'15", na extensão de 8,84m do vértice**710** segue até o vértice **711**, de coordenada UTM E= 185.730,61m e N= 7.998.366,60m no azimute de 349°06'23", na extensão de 32,15m do vértice**711** segue até o vértice **712**, de coordenada UTM E= 185.768,29m e N= 7.998.376,31m no azimute de 75°32'30", na extensão de



38,91m do vértice **712** segue até o vértice **713**, de coordenada UTM E= 185.779,22m e N= 7.998.392,10m no azimute de 34°43'10", na extensão de 19,20m do vértice **713** segue até o vértice **714**, de coordenada UTM E= 185.796,24m e N= 7.998.403,03m no azimute de 57°17'12", na extensão de 20,22m do vértice **714** segue até o vértice **715**, de coordenada UTM E= 185.804,75m e N= 7.998.415,17m no azimute de 35°00'58", na extensão de 14,83m do vértice **715** segue até o vértice **716**, de coordenada UTM E= 185.784,09m e N= 7.998.457,67m no azimute de 334°04'29", na extensão de 47,26m do vértice **716** segue até o vértice **717**, de coordenada UTM E= 185.785,30m e N= 7.998.477,10m no azimute de 3°34'43", na extensão de 19,47m do vértice **717** segue até o vértice **718**, de coordenada UTM E= 185.792,59m e N= 7.998.491,67m no azimute de 26°35'02", na extensão de 16,29m do vértice **718** segue até o vértice **719**, de coordenada UTM E= 185.804,75m e N= 7.998.498,96m no azimute de 59°03'35", na extensão de 14,17m do vértice **719** segue até o vértice **720**, de coordenada UTM E= 185.859,44m e N= 7.998.501,38m no azimute de 87°27'25", na extensão de 54,74m.

Finalmente do vértice **720** segue até o vértice **1**, (início da descrição), no azimute de 68°12'56", na extensão de 39,26m fechando assim o polígono acima descrito, abrangendo uma área de 135.862.112,37m<sup>2</sup> e um perímetro de 73.380,3m .

### 3. Observações:

A planta anexa é parte integrante destememorial descritivo.

Catalão, 05 de setembro 2020.


---

João Bosco Margon.

Técnico de Grau Médio em Agrimensura

CFT-BR n° 0672211319-1

Credenciamento INCRA: C7E





01  
 Levantamento Planimétrico  
 Atualização do Perímetro Urbano  
 Cidade  
 Vários  
 PERÍMETRO URBANO DE CATALÃO - GO  
 VARIAS  
 1:40000  
 D:50192.020  
 500  
 ADMINSUR - TOROSONIA L B  
 Avenida ...  
 ...

1	2	3	4	5	6	7	8	9	10	11	12	13	14	15	16	17	18	19	20	21	22	23	24	25	26	27	28	29	30	31	32	33	34	35	36	37	38	39	40	41	42	43	44	45	46	47	48	49	50	51	52	53	54	55	56	57	58	59	60	61	62	63	64	65	66	67	68	69	70	71	72	73	74	75	76	77	78	79	80	81	82	83	84	85	86	87	88	89	90	91	92	93	94	95	96	97	98	99	100
---	---	---	---	---	---	---	---	---	----	----	----	----	----	----	----	----	----	----	----	----	----	----	----	----	----	----	----	----	----	----	----	----	----	----	----	----	----	----	----	----	----	----	----	----	----	----	----	----	----	----	----	----	----	----	----	----	----	----	----	----	----	----	----	----	----	----	----	----	----	----	----	----	----	----	----	----	----	----	----	----	----	----	----	----	----	----	----	----	----	----	----	----	----	----	----	----	----	----	-----

